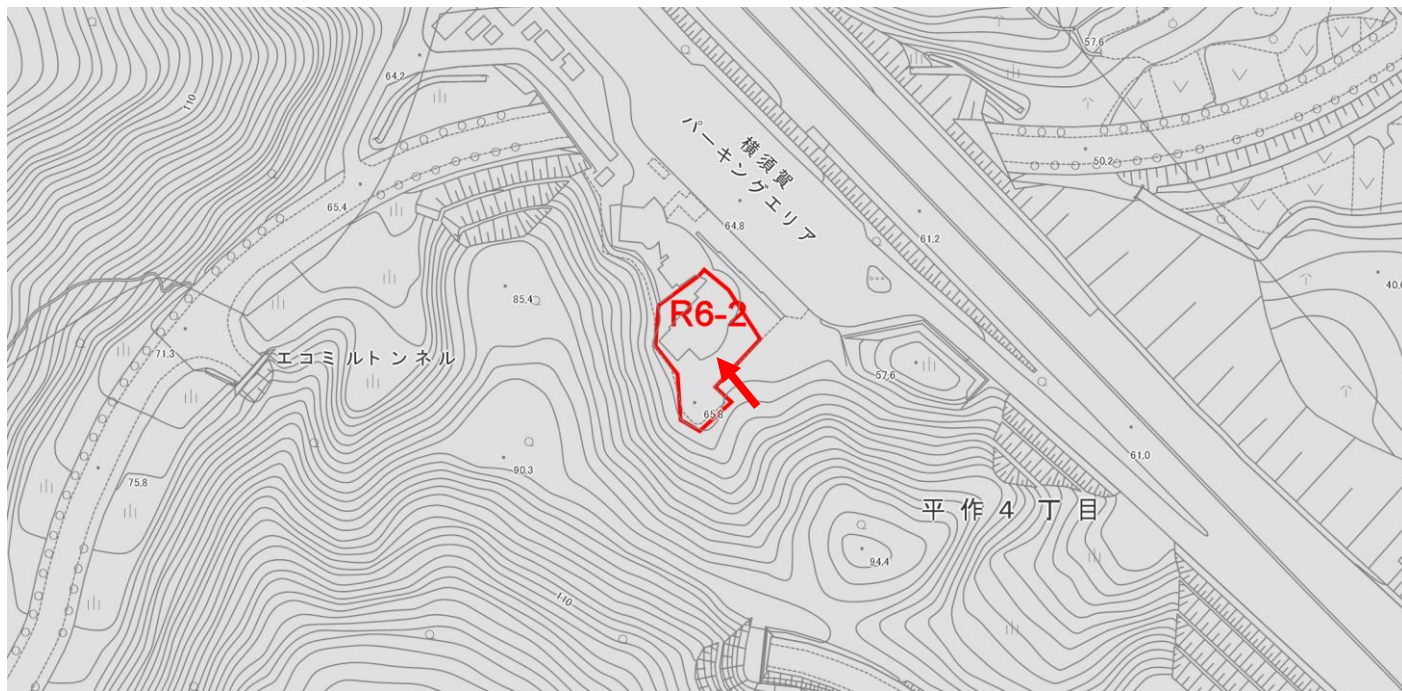















# 令和6年度衣笠行政センター管内土地利用関連法令確認位置図

R6-2



申出場所は、市街化調整区域です。

## 「用途地域」「12区分用途地域」による個別値主題図

-  第1種低層住居専用地域
-  第2種低層住居専用地域
-  第1種中高層住居専用地域
-  第2種中高層住居専用地域
-  第1種住居地域
-  第2種住居地域
-  準住居地域
-  近隣商業地域
-  商業地域
-  準工業地域
-  工業地域
-  工業専用地域
-  市街化調整区域