

社会資本総合整備計画（社会資本整備総合交付金）

平成30年3月15日

計画の名称	1 横須賀港における船舶の安全な係留の確保と快適な水辺空間の創出										重点配分対象の該当	—							
計画の期間	平成27年度 ～ 平成31年度（5年間）			交付対象	横須賀市														
計画の目標	防波堤等の整備を行い小型船だまりの静穏度等を確保し、船舶の安全な係留等を図る。また、緑地を整備し快適な水辺空間を創出し交流人口の増加を図る。																		
計画の成果目標（定量的指標）	<ul style="list-style-type: none"> 横須賀港における小型船だまりの稼働率を92.2%(H27)から97.5%(H31)へ改善する。 浦賀地区への年間緑地来訪者数を11.1万人から17.7万人へと増加させる。 																		
定量的指標の定義及び算定式											定量的指標の現況値及び目標値		備考						
											当初現況値	中間目標値		最終目標値					
											(H27当初)	(H29末)		(H31末)					
	1. 横須賀港における小型船だまりの稼働率を92.2%(H27)から97.5%(H31)へ改善する。 波浪計算より										92.2%	—	97.5%						
	2. 浦賀地区への年間来訪者数(H31)を標本調査により算定する。										11.1万人	—	17.7万人						
全体事業費	合計(A+B+C+D)	583 百万円	A	583 百万円	B	0 百万円	C	0 百万円	D	0 百万円	効果促進事業費の割合 C / (A+B+C+D)	0.0%							
交付対象事業																			
A1 港湾事業																			
番号	事業種別	地域種別	交付対象	直接 間接	事業者	港湾種別	省略工種	要素となる事業名 (事業箇所)	事業内容 (延長・面積等)	港湾・地区名	事業実施期間（年度）					全体事業費 (百万円)	費用便益比	個別計画 策定状況	備考
											H27	H28	H29	H30	H31				
1-A1-1	港湾	内地	横須賀市	直接	—	重要	建設	小型船だまり整備事業防波堤-4	延長 L=60m	横須賀港（走水・大津地区）						164	1.18		H26以前：A-1
1-A1-2	港湾	内地	横須賀市	直接	—	重要	建設	小型船だまり整備事業防波堤-5	延長 L=100m	横須賀港（走水・大津地区）						231	1.18		H26以前：A-7
1-A1-4	港湾	内地	横須賀市	直接	—	重要	建設	緑地整備	面積A=10,090㎡	横須賀港（浦賀地区）						98			H26以前：A-8
1-A1-5	港湾	内地	横須賀市	直接	—	重要	建設	小型船だまり整備事業防波堤-6	延長 L=50m	横須賀港（走水・大津地区）						90	1.18		H26以前：A-9
合計（港湾事業）												583							
B 関連社会資本整備事業																			
番号	事業種別	地域種別	交付対象	直接 間接	事業者	港湾種別	省略工種	要素となる事業名 (事業箇所)	事業内容 (延長・面積等)	港湾・地区名	事業実施期間（年度）					全体事業費 (百万円)	備考		
											H27	H28	H29	H30	H31				
合計												0							
番号	一体的に実施することにより期待される効果											備考							
C 効果促進事業																			
番号	事業種別	地域種別	交付対象	直接 間接	事業者	要素となる事業名	事業内容	市町村名 港湾・地区名	事業実施期間（年度）					全体事業費 (百万円)	備考				
									H26	H27	H28	H29	H30						
合計												0							
番号	一体的に実施することにより期待される効果											備考							

交付金の執行状況

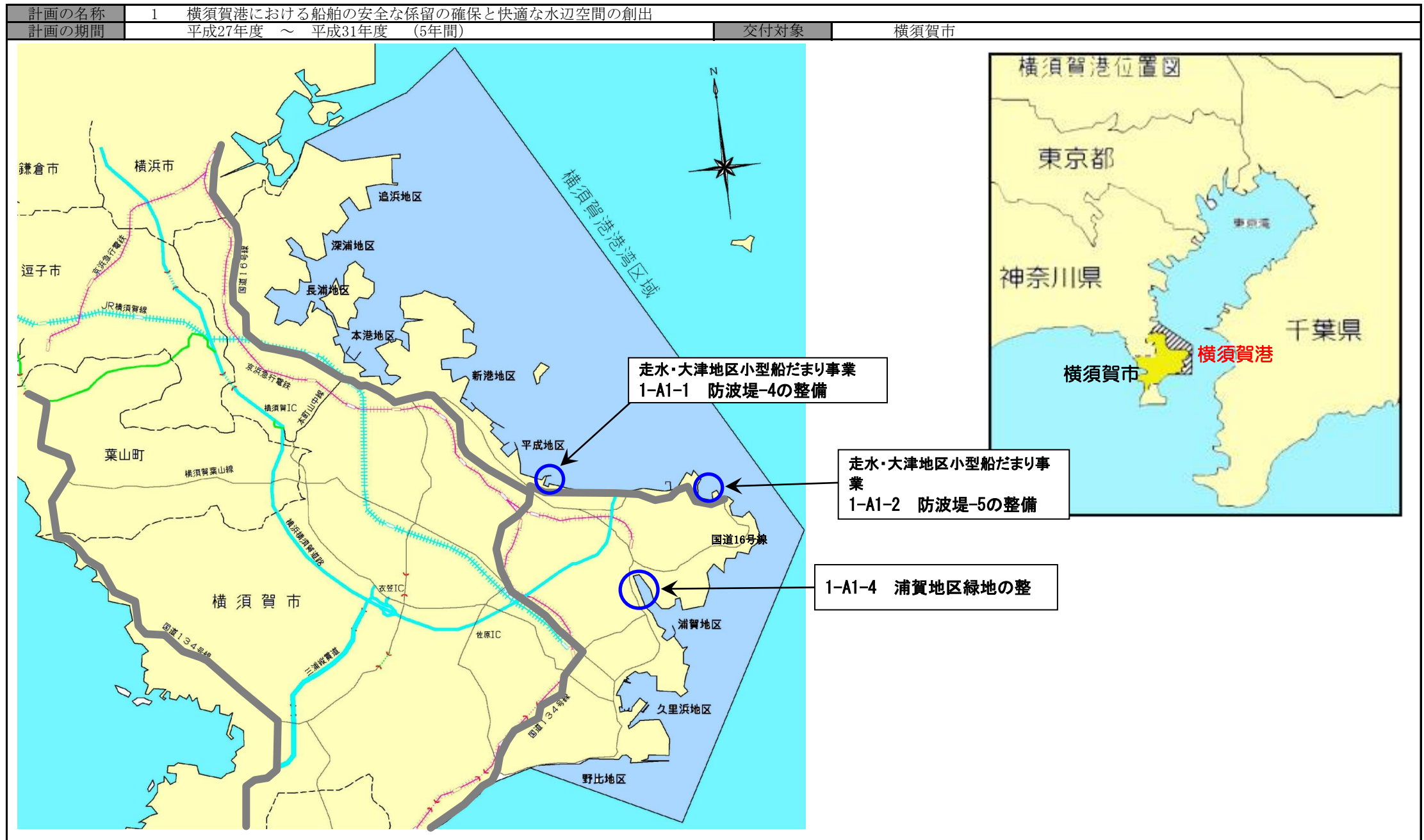
(単位:百万円)

	H26	H27	H28	H29	H30
配分額 (a)	54	77	52		
計画別流用 増△減額 (b)	0	0	0		
交付額 (c=a+b)	54	77	52		
前年度からの繰越額 (d)	10	0	0		
支払済額 (e)	64	77	52		
翌年度繰越額 (f)	0	0	0		
うち未契約繰越額 (g)	0	0	0		
不用額 (h = c+d-e-f)	0	0	0		
未契約繰越+不用率 (h = (g+h)/(c+d))	0.0%	0.0%	0.0%		
未契約繰越+不用率が10%を超えている場合その理由					

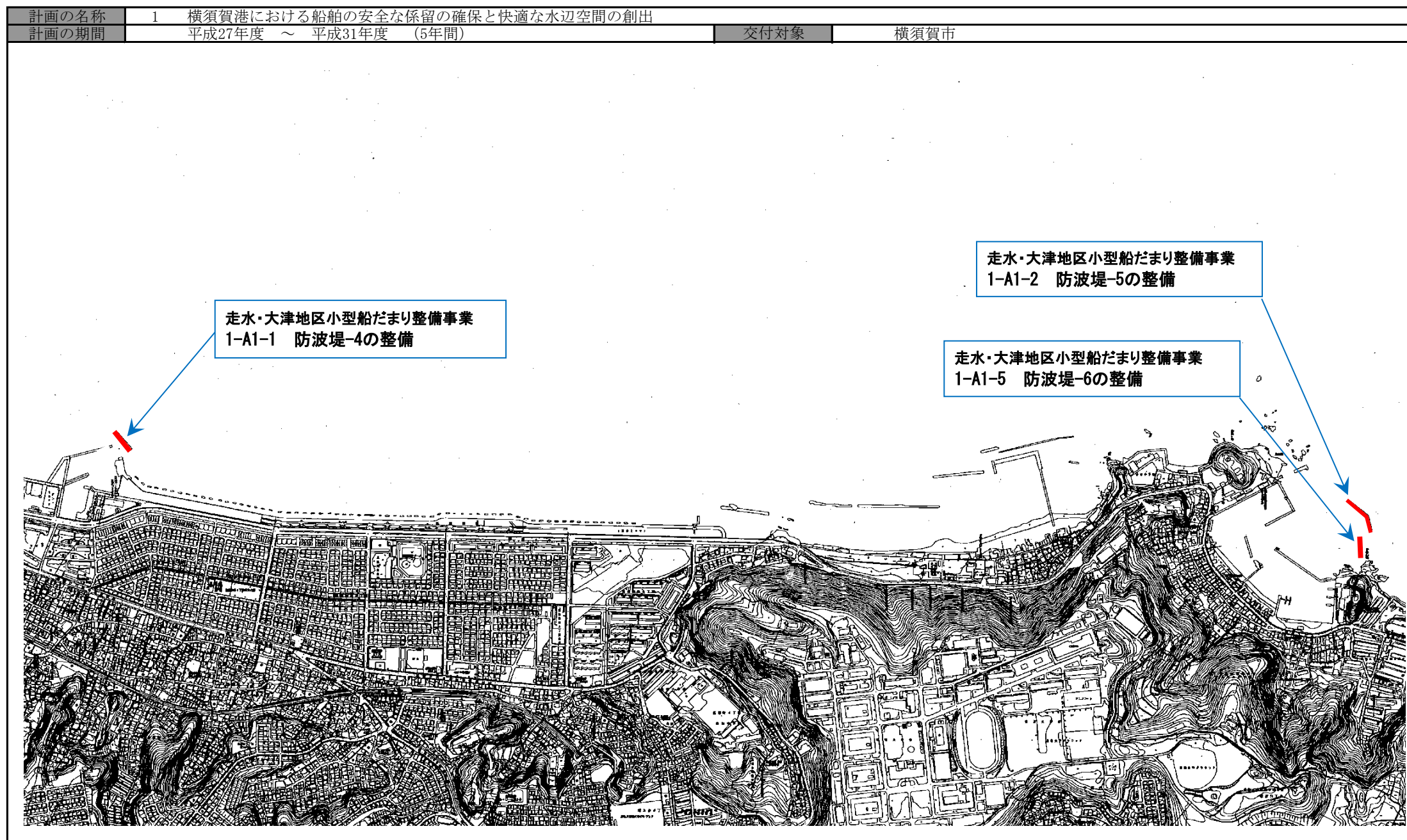
※ 平成26年度以降の各年度の決算額を記載。

※ 平成28年度は、決算額が確定でき次第記載。

(様式3)

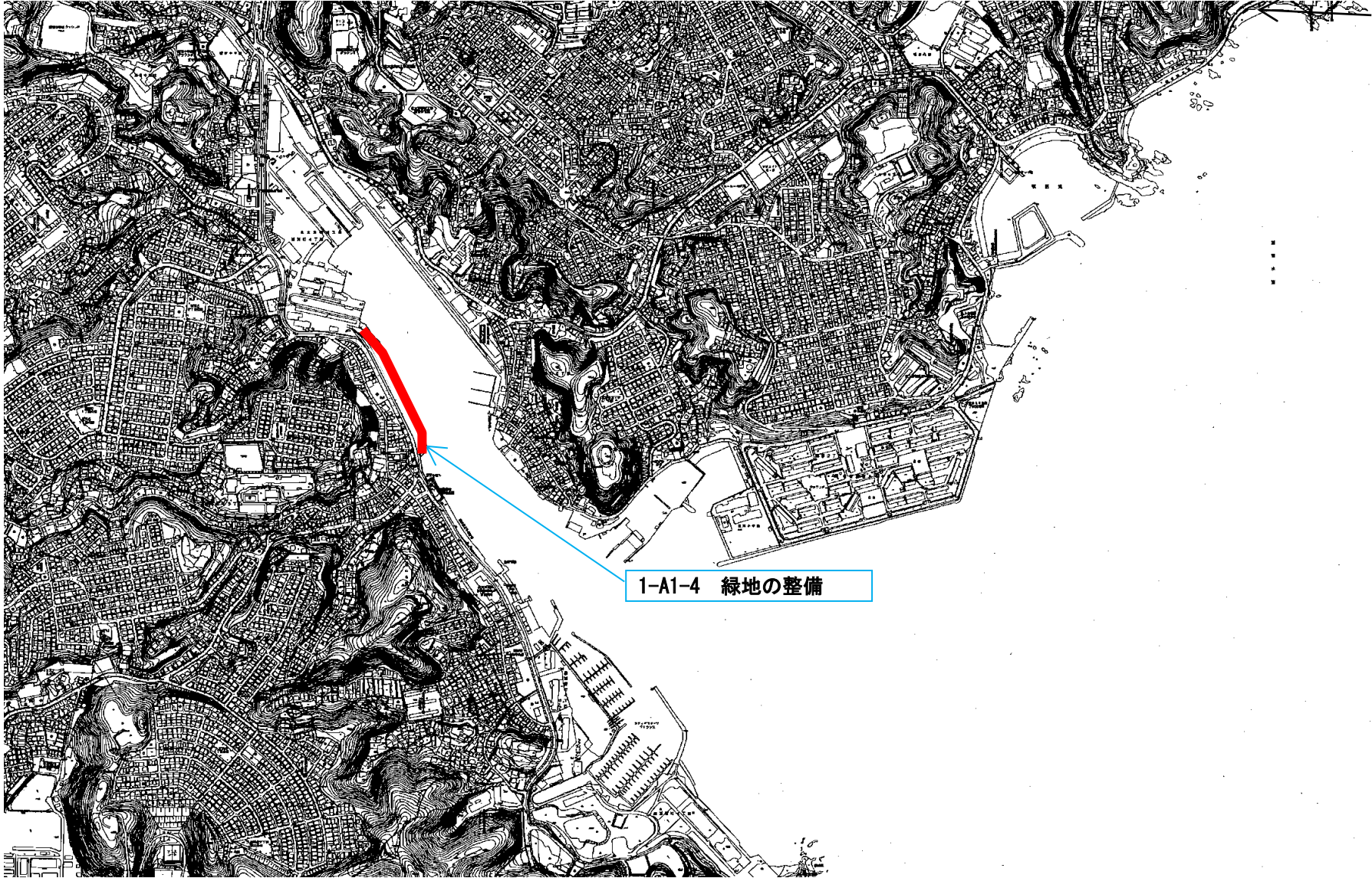


(様式3)



(様式 3)

計画の名称	1 横須賀港における船舶の安全な係留の確保と快適な水辺空間の創出	交付対象	横須賀市
計画の期間	平成27年度 ~ 平成31年度 (5年間)		



The image shows a detailed topographic map of the Yokohama Harbor area. A red line is drawn along the waterfront, indicating a specific project area. A blue callout box with the text "1-A1-4 緑地の整備" (Green space improvement) points to this red line. The map includes contour lines, building footprints, and the harbor's layout.