

社会資本総合整備計画

平成25年3月28日

計画の名称	1 横須賀港における船舶の安全な係留の確保と快適な水辺空間の創出		
計画の期間	平成22年度 ～ 平成26年度 (5年間)	交付対象	横須賀市
計画の目標			

防波堤や物揚場の整備を行い小型船だまりの静穏度等を確保し、船舶の安全な係留等を図る。また、緑地を整備し快適な水辺空間を創出し交流人口の増加を図る。

計画の成果目標 (定量的指標)	<ul style="list-style-type: none"> 横須賀港における小型船だまりの係留施設の充足率を65% (H22) から100% (H26) へ拡大する。 横須賀港における小型船だまりの稼働率を92.2%(H22)から97.5%(H26)へ改善する 浦賀地区への年間緑地来訪者数を111,000人から177,000人へと増加させる。
-----------------	--

定量的指標の定義及び算定式	定量的指標の現況値及び目標値			備考
	当初現況値 (H22当初)	中間目標値 (H24末)	最終目標値 (H26末)	
・横須賀港における小型船だまりの係留施設の充足率を算定する。 H22充足率=現況延長/必要延長(%)、H26充足率=計画延長/必要延長(%)	65%		100%	
・横須賀港における小型船だまりの稼働率を92.2%(H22)から97.5%(H26)へ改善する。 波浪計算より	92.2%	—	97.5%	
・浦賀地区への年間来訪者数(H26)を標本調査により算定する。	111,000人	—	177,000人	

全体事業費	合計 (A+B+C)	1,700 百万円	A	1,700 百万円	B	0 百万円	C	0 百万円	効果促進事業費の割合 C / (A+B+C)	0.0%
-------	---------------	--------------	---	--------------	---	----------	---	----------	---------------------------	------

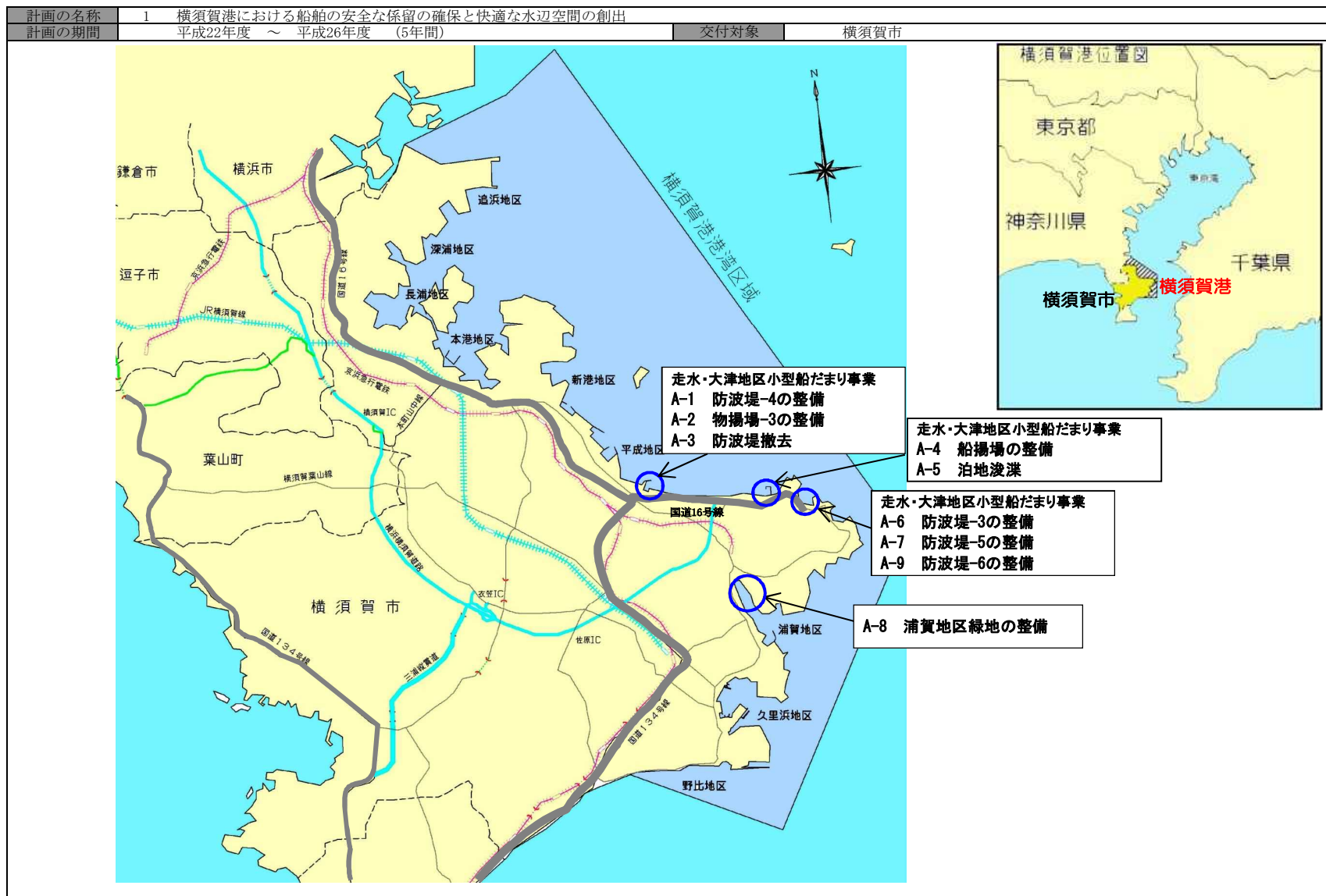
交付対象事業

A1 港湾事業																	
番号	事業種別	地域種別	交付対象	直接 間接	事業者	港湾種別	省略 工種	要素となる事業名 (事業箇所)	事業内容 (延長・面積等)	港湾・地区名	事業実施期間 (年度)					全体事業費 (百万円)	備考
											H22	H23	H24	H25	H26		
A-1	港湾	内地	横須賀市	直接	—	重要	建設	小型船だまり整備事業防波堤-4	延長 L=60m	横須賀港 (北水・大津地区)						218.5	継続
A-2	港湾	内地	横須賀市	直接	—	重要	建設	小型船だまり整備事業物揚場-3	水深 D=-2.5m、延長 L=20m	横須賀港 (北水・大津地区)						95.0	継続
A-3	港湾	内地	横須賀市	直接	—	重要	建設	小型船だまり整備事業防波堤撤去	撤去延長 L=30m	横須賀港 (北水・大津地区)						31.2	継続
A-4	港湾	内地	横須賀市	直接	—	重要	建設	小型船だまり整備事業船揚場	延長 L=70m	横須賀港 (北水・大津地区)						199.0	継続
A-5	港湾	内地	横須賀市	直接	—	重要	建設	小型船だまり整備事業泊地深瀬	水深D=-1.0m、面積A=4,600㎡	横須賀港 (北水・大津地区)						21.0	継続
A-6	港湾	内地	横須賀市	直接	—	重要	建設	小型船だまり整備事業防波堤-3	延長 L=80m	横須賀港 (北水・大津地区)						340.0	継続
A-7	港湾	内地	横須賀市	直接	—	重要	建設	小型船だまり整備事業防波堤-5	延長 L=100m	横須賀港 (北水・大津地区)						300.0	継続
A-8	港湾	内地	横須賀市	直接	—	重要	建設	緑地整備	面積A=10,090㎡	横須賀港 (浦賀地区)						434.8	継続
A-9	港湾	内地	横須賀市	直接	—	重要	建設	小型船だまり整備事業防波堤-6	延長 L=50m	横須賀港 (北水・大津地区)						60.0	継続
合計 (港湾事業)											1,700						

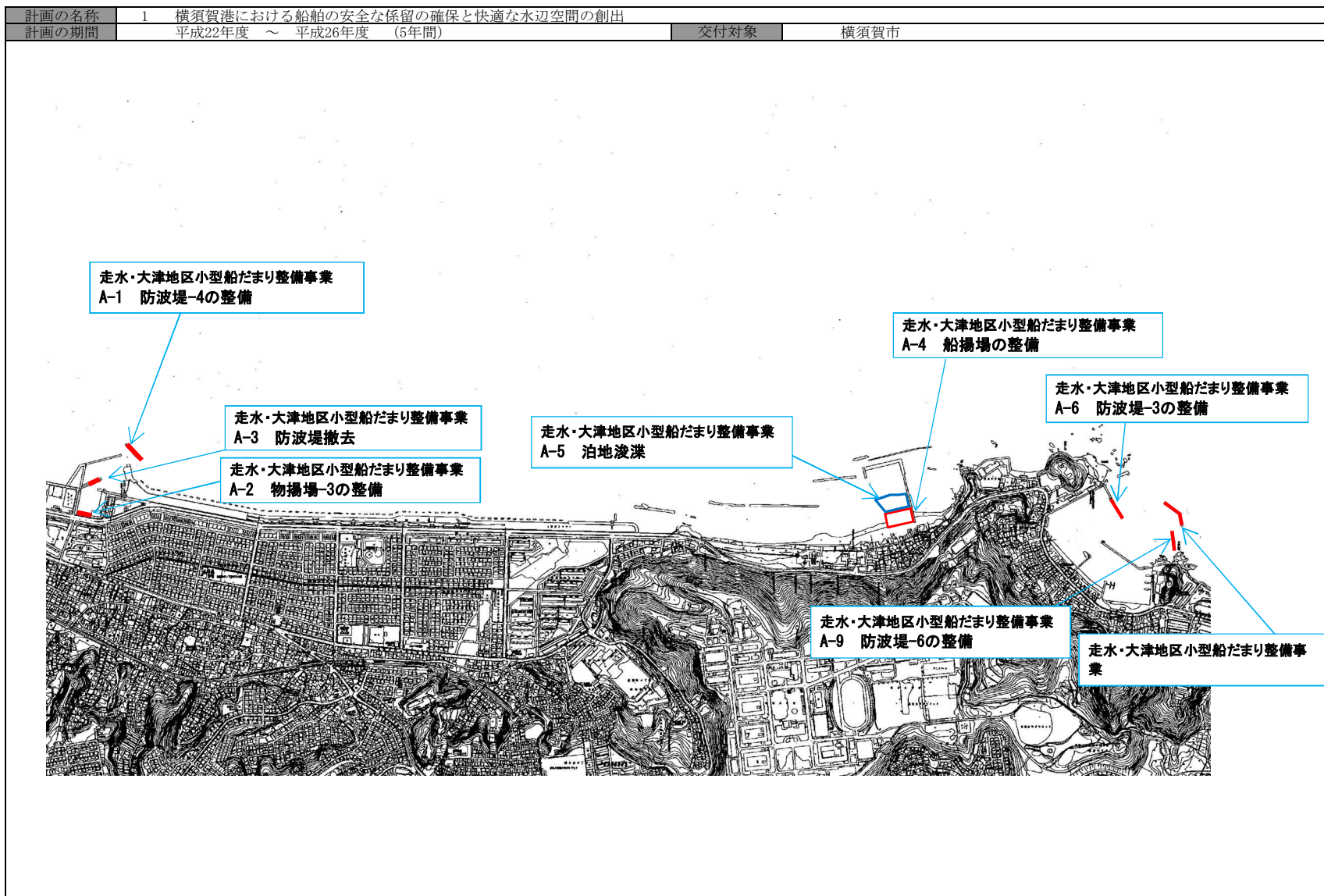
B 関連社会資本整備事業																	
番号	事業種別	地域種別	交付対象	直接 間接	事業者	省略 工種	要素となる事業名	事業内容 (延長・面積等)	市町村名 港湾・地区名	事業実施期間 (年度)					全体事業費 (百万円)	備考	
										H22	H23	H24	H25	H26			
合計																	

番号	一体的に実施することにより期待される効果															備考
----	----------------------	--	--	--	--	--	--	--	--	--	--	--	--	--	--	----

(様式3)

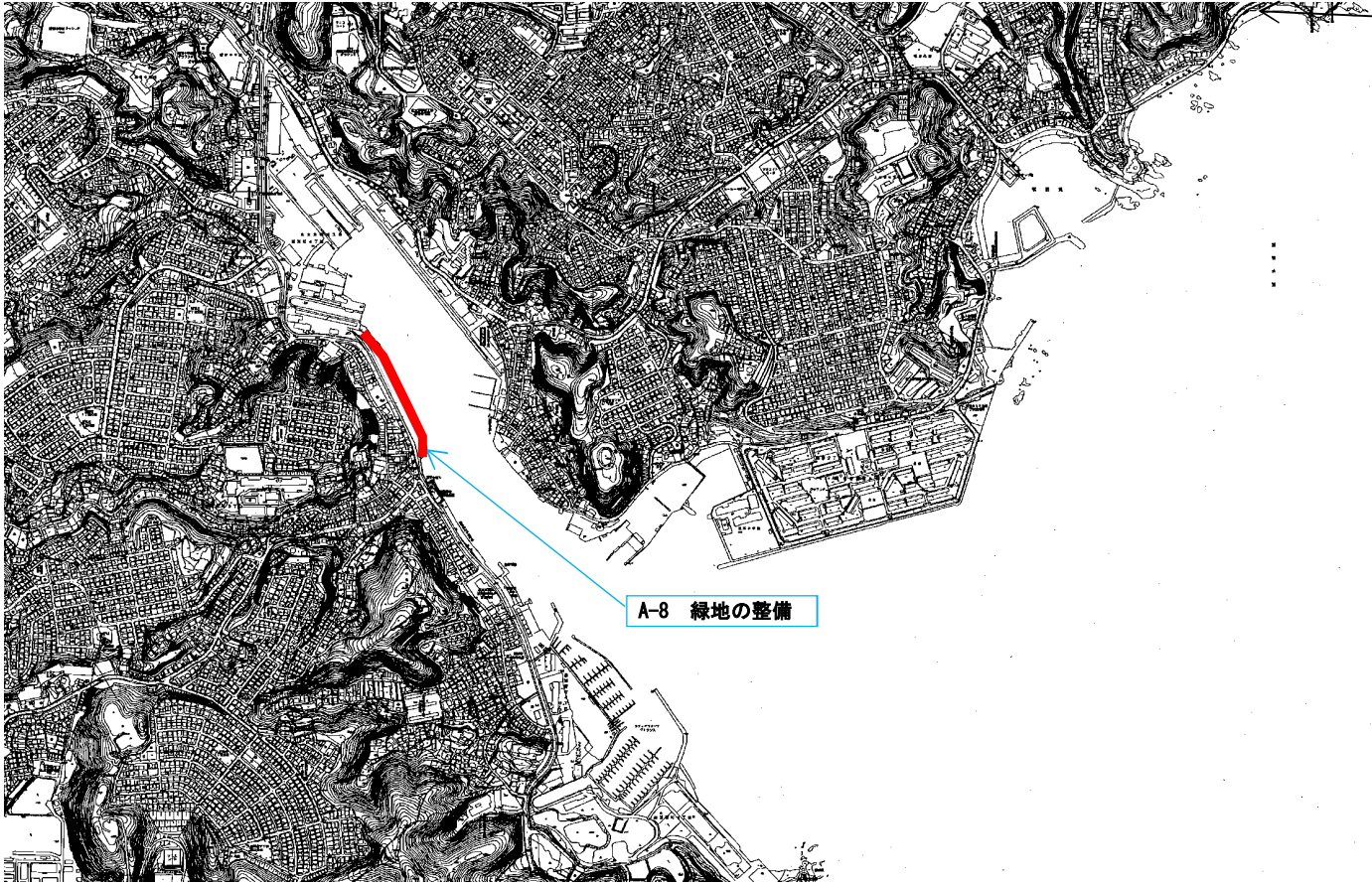


(様式3)



(様式3)

計画の名称	1 横須賀港における船舶の安全な係留の確保と快適な水辺空間の創出	交付対象	横須賀市
計画の期間	平成22年度 ～ 平成26年度 (5年間)		



The image shows a detailed topographic map of Yokohama, Japan. A red line is drawn along a section of the coastline, indicating a specific area of interest. A blue arrow points from a callout box labeled 'A-8 緑地の整備' (Green space improvement) to this red line. The map includes contour lines, building footprints, and other geographical features.