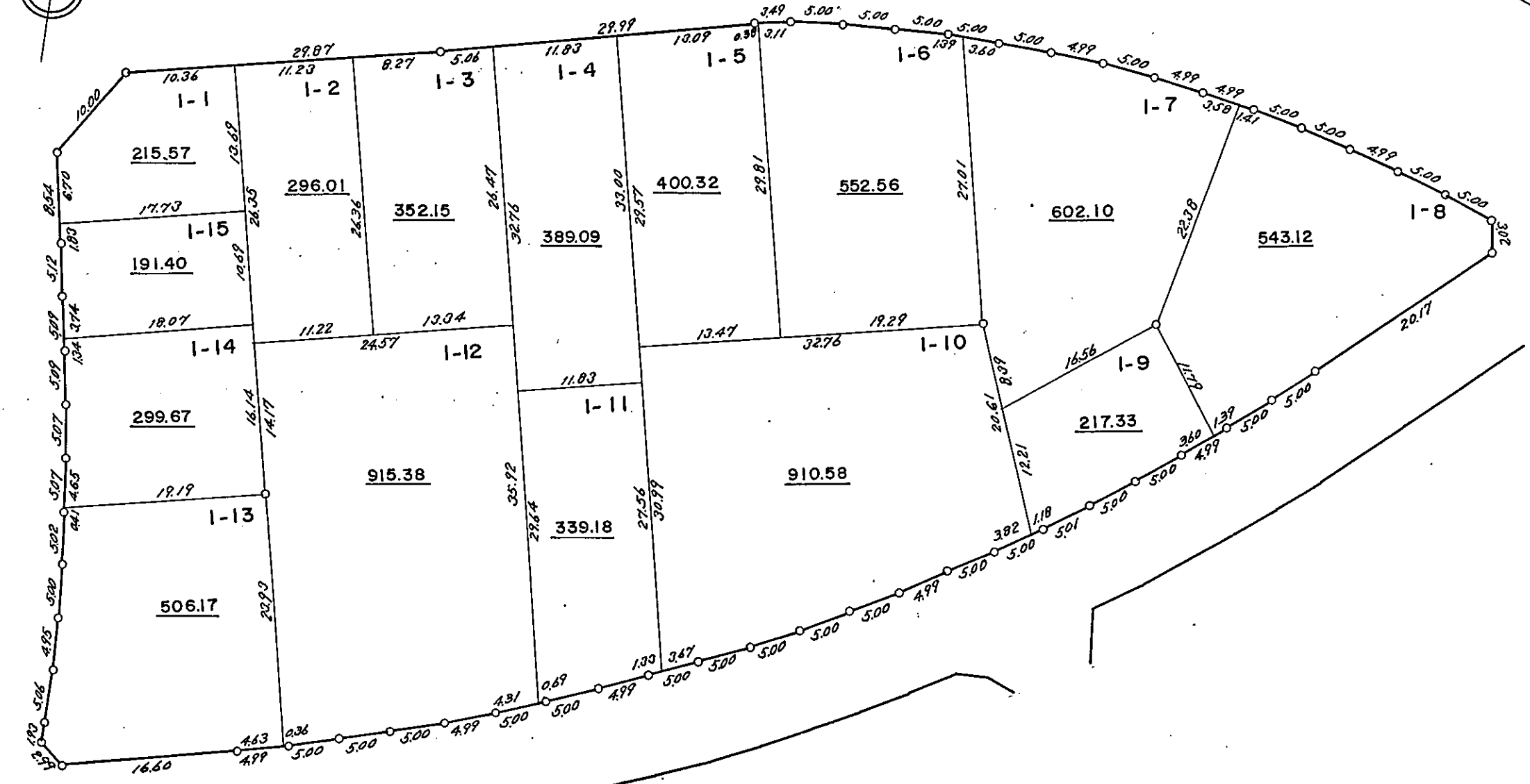
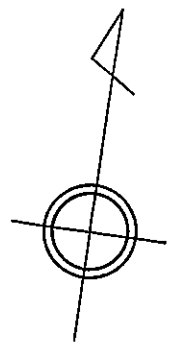


# 下佐原土地区画整理事業換地図(確定測量図)

土地の所在 横須賀市佐原3丁目

図面番号: 1

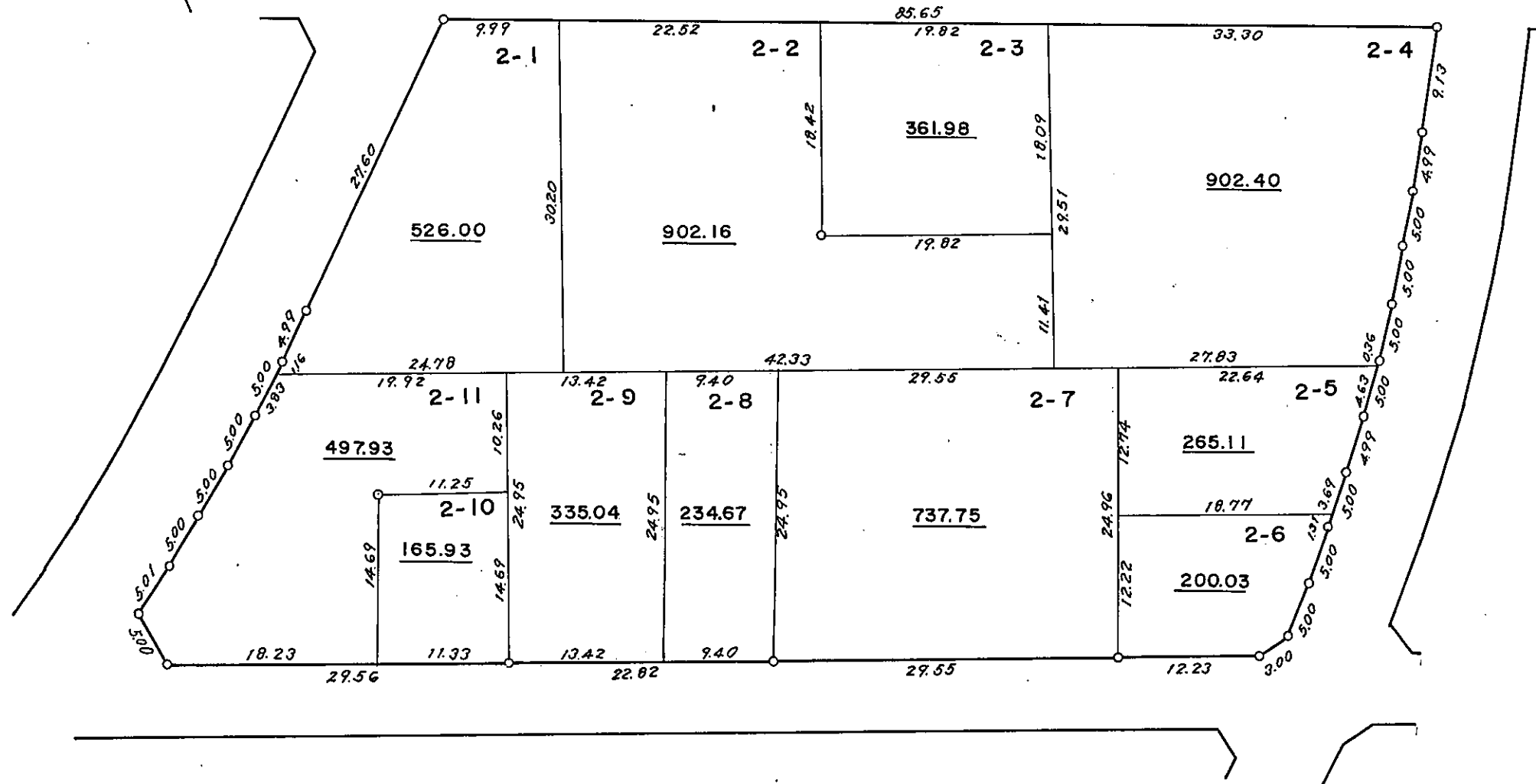
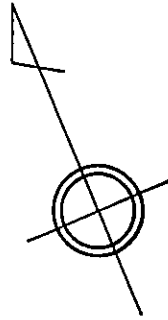


# 下佐原土地区画整理事業換地図(確定測量図)

土地の所在

横須賀市佐原3丁目

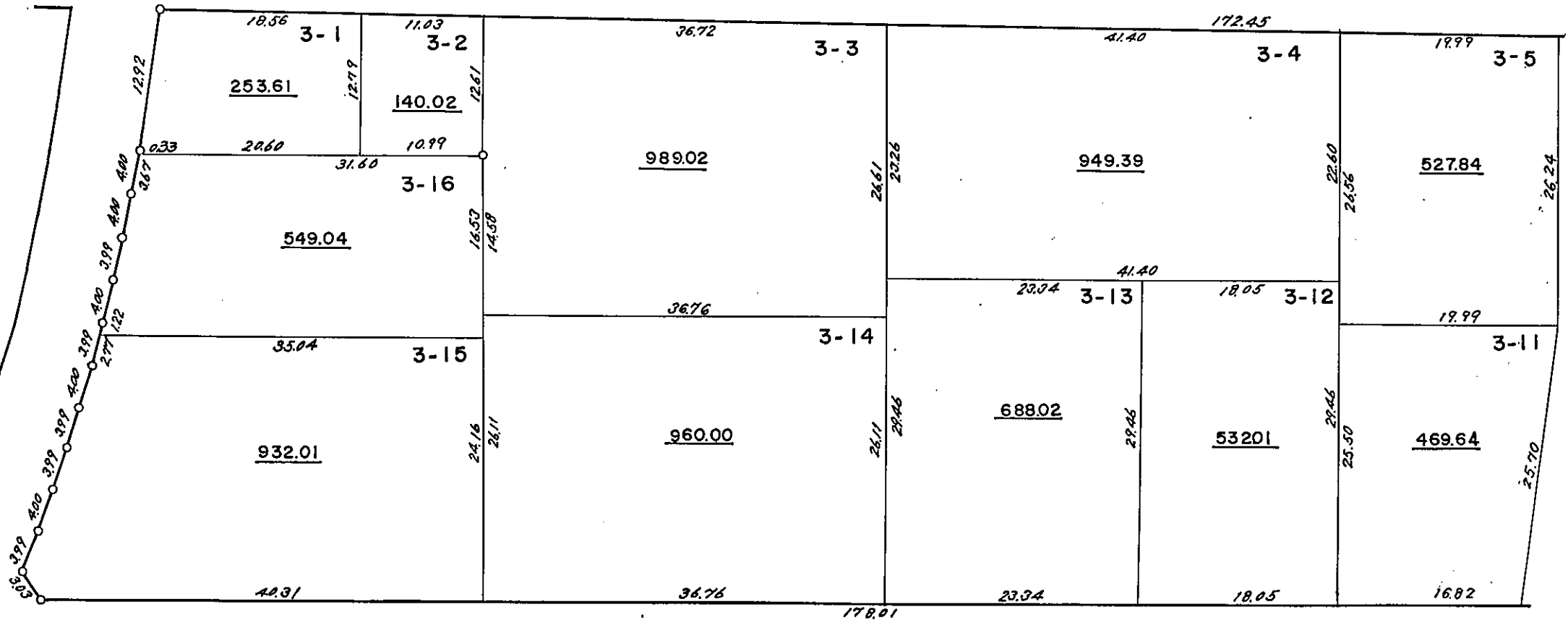
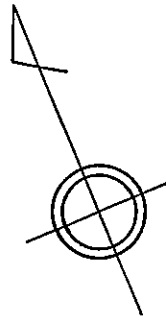
図面番号：2



# 下佐原土地区画整理事業換地図(確定測量図)

土地の所在 横須賀市佐原3丁目

図面番号：3

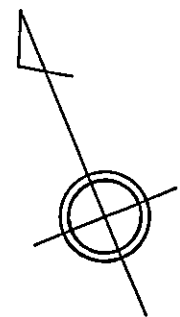




# 下佐原土地区画整理事業換地図(確定測量図)

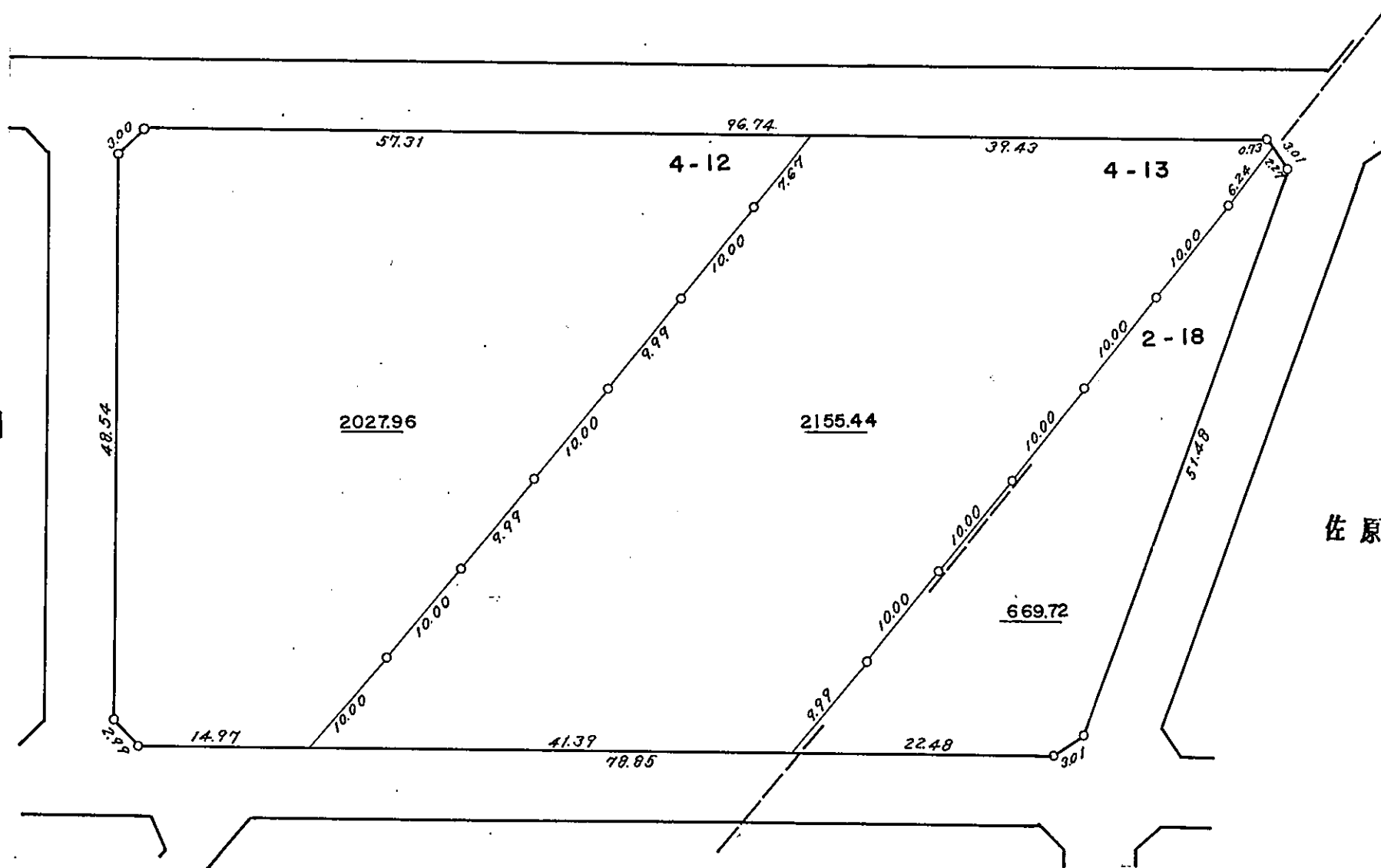
土地の所在	横須賀市佐原 <sup>3</sup> / <sub>4</sub> 丁目
-------	---------------------------------------

図面番号：5



佐原 3 丁目

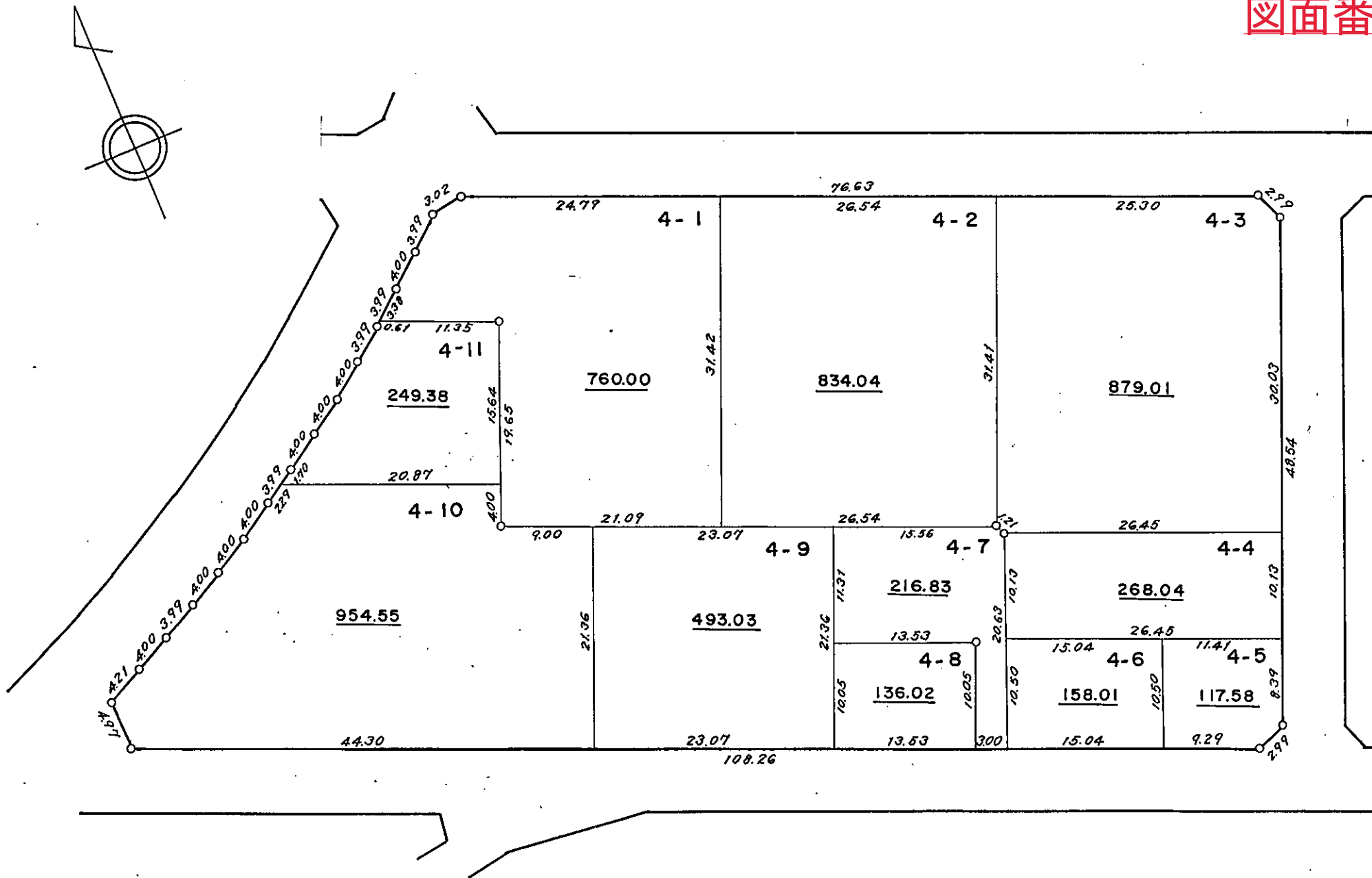
佐原 4 丁目



# 下佐原土地区画整理事業換地区(確定測量図)

土地の所在 横須賀市佐原3丁目

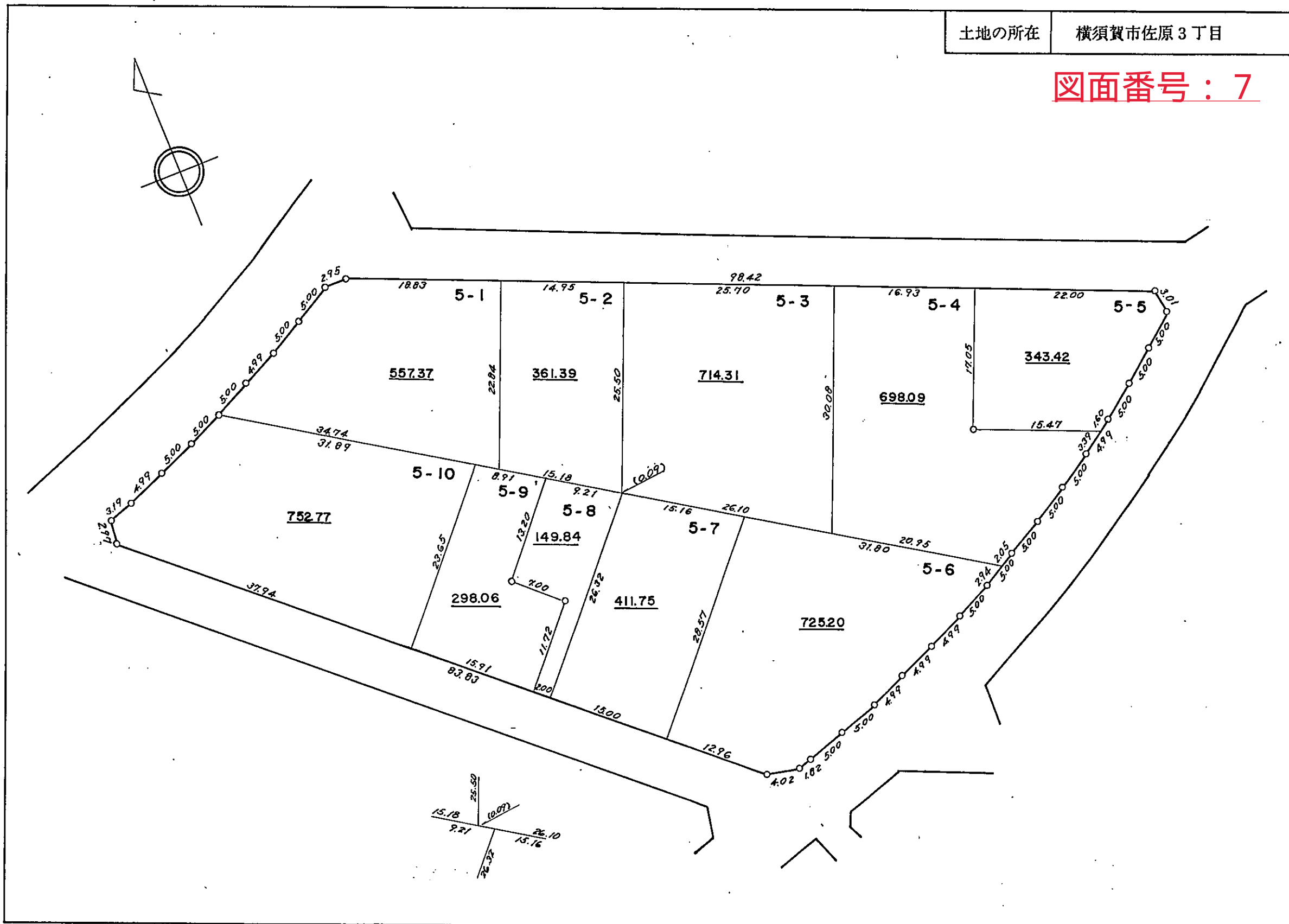
図面番号：6



# 下佐原土地区画整理事業換地図(確定測量図)

土地の所在 横須賀市佐原 3 丁目

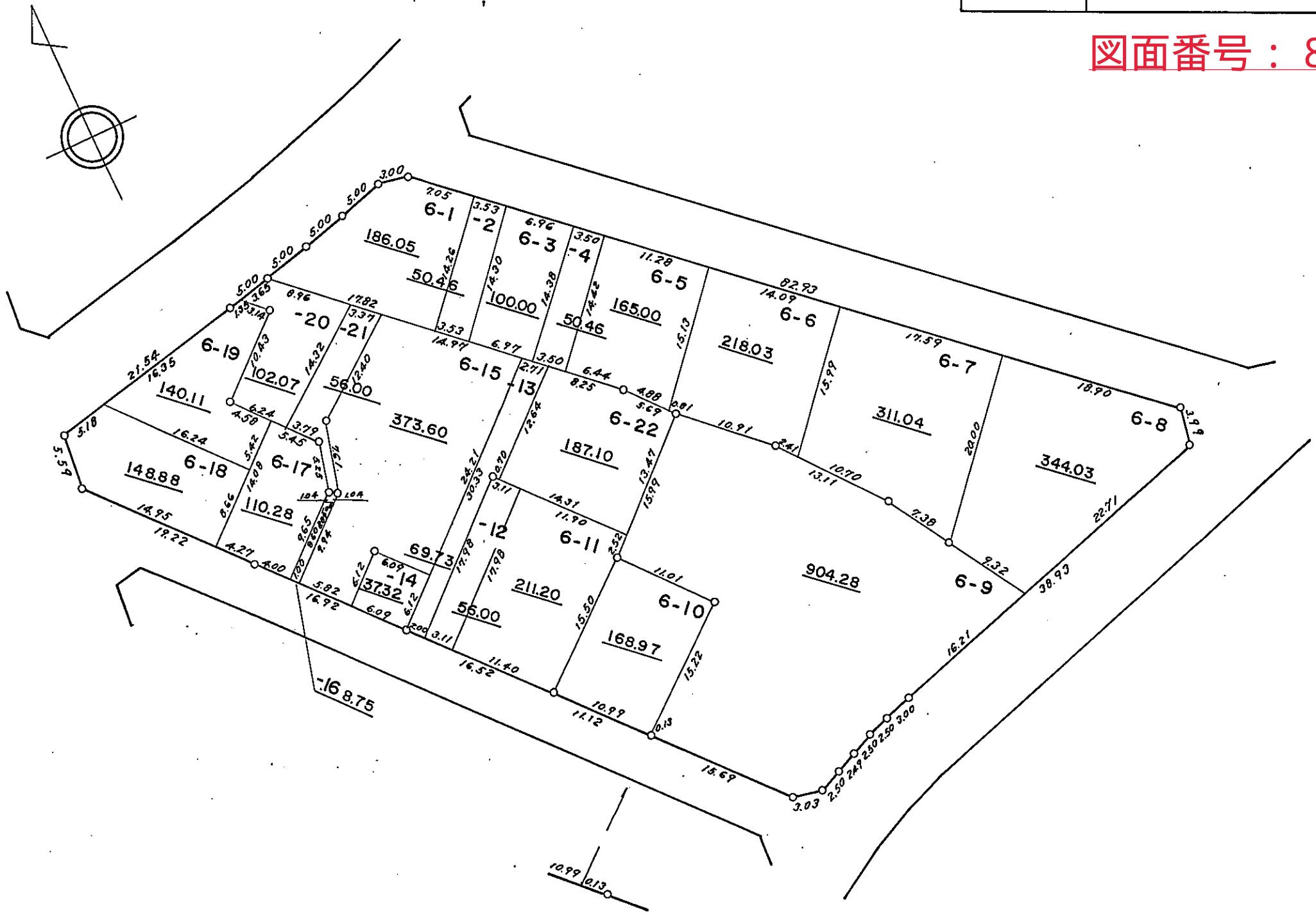
図面番号：7



# 下佐原土地区画整理事業換地図(確定測量図)

土地の所在 横須賀市佐原3丁目

図面番号：8



8



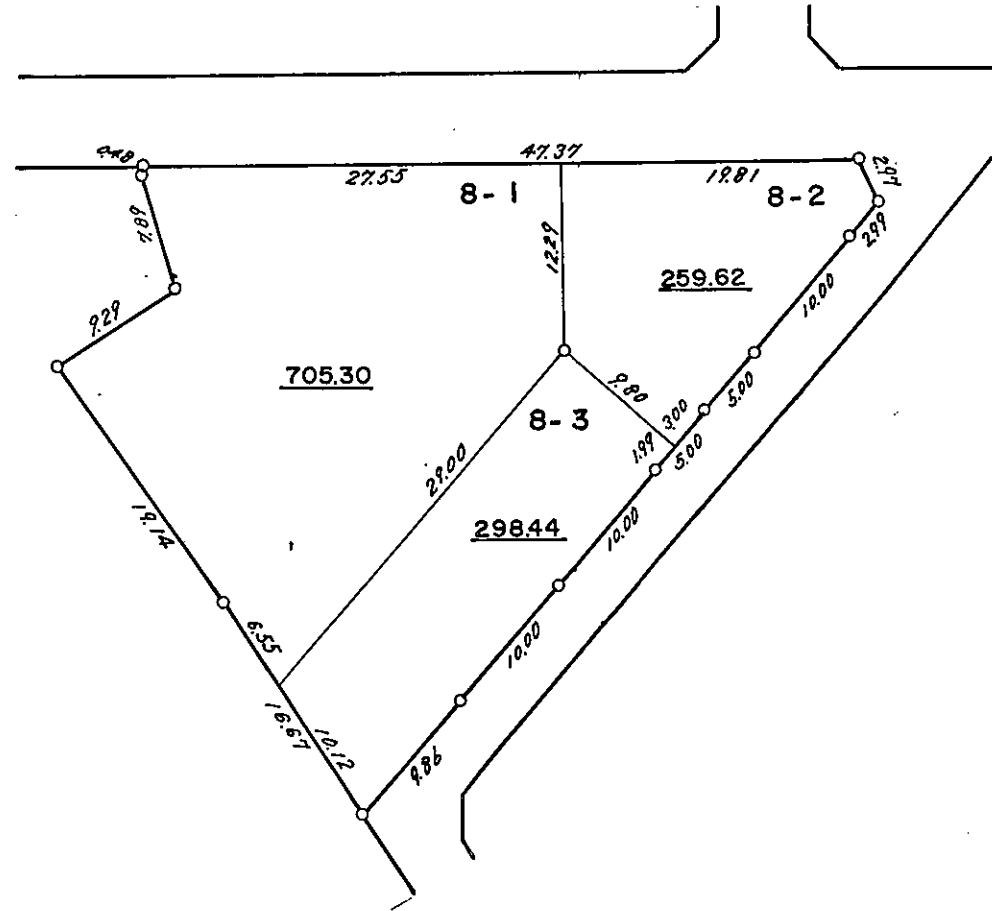
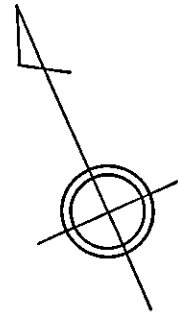


# 下佐原土地区画整理事業換地図(確定測量図)

土地の所在

横須賀市佐原3丁目

図面番号：10



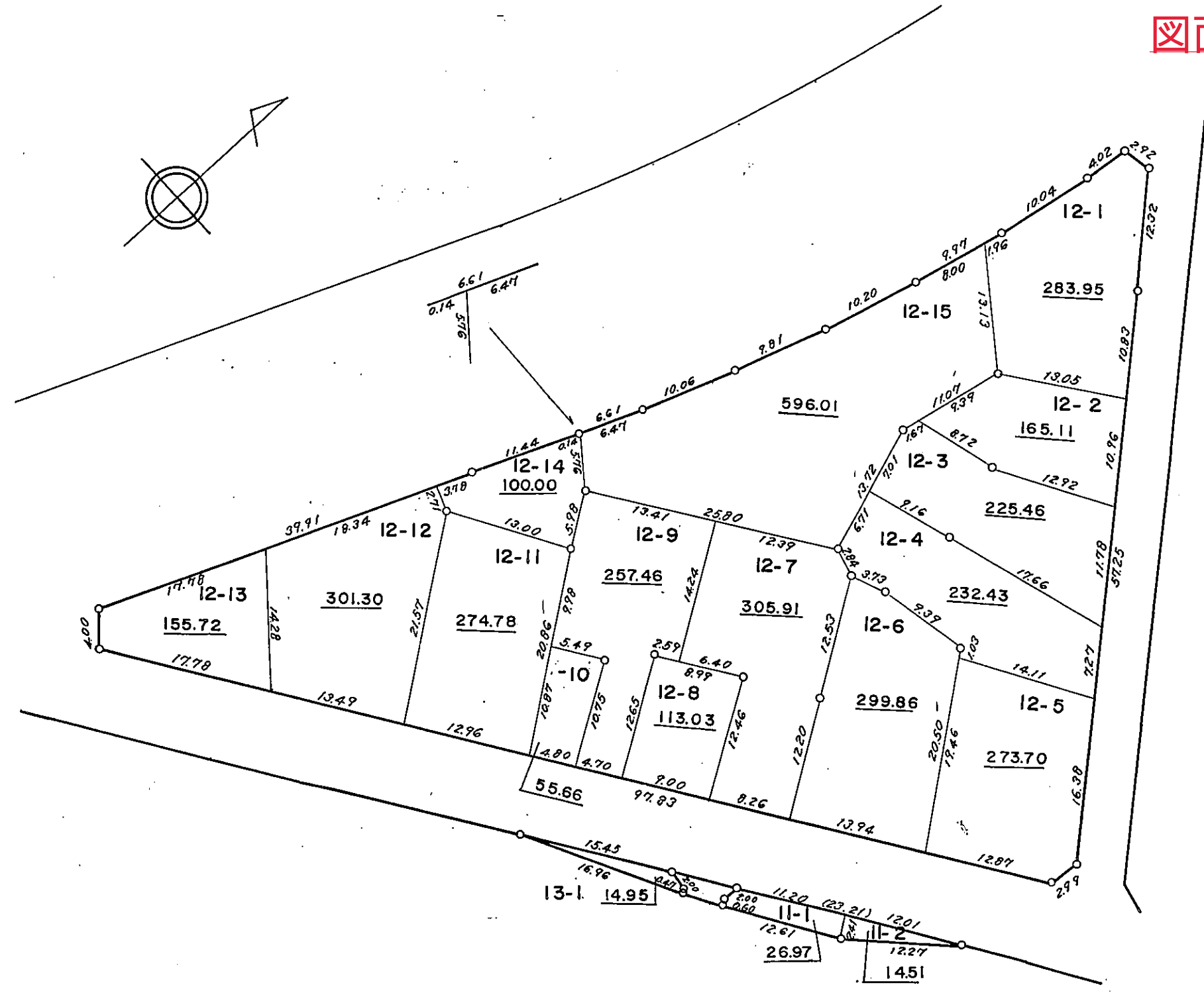


# 下佐原土地区画整理事業換地図(確定測量図)

土地の所在

横須賀市佐原 3丁目

図面番号: 12



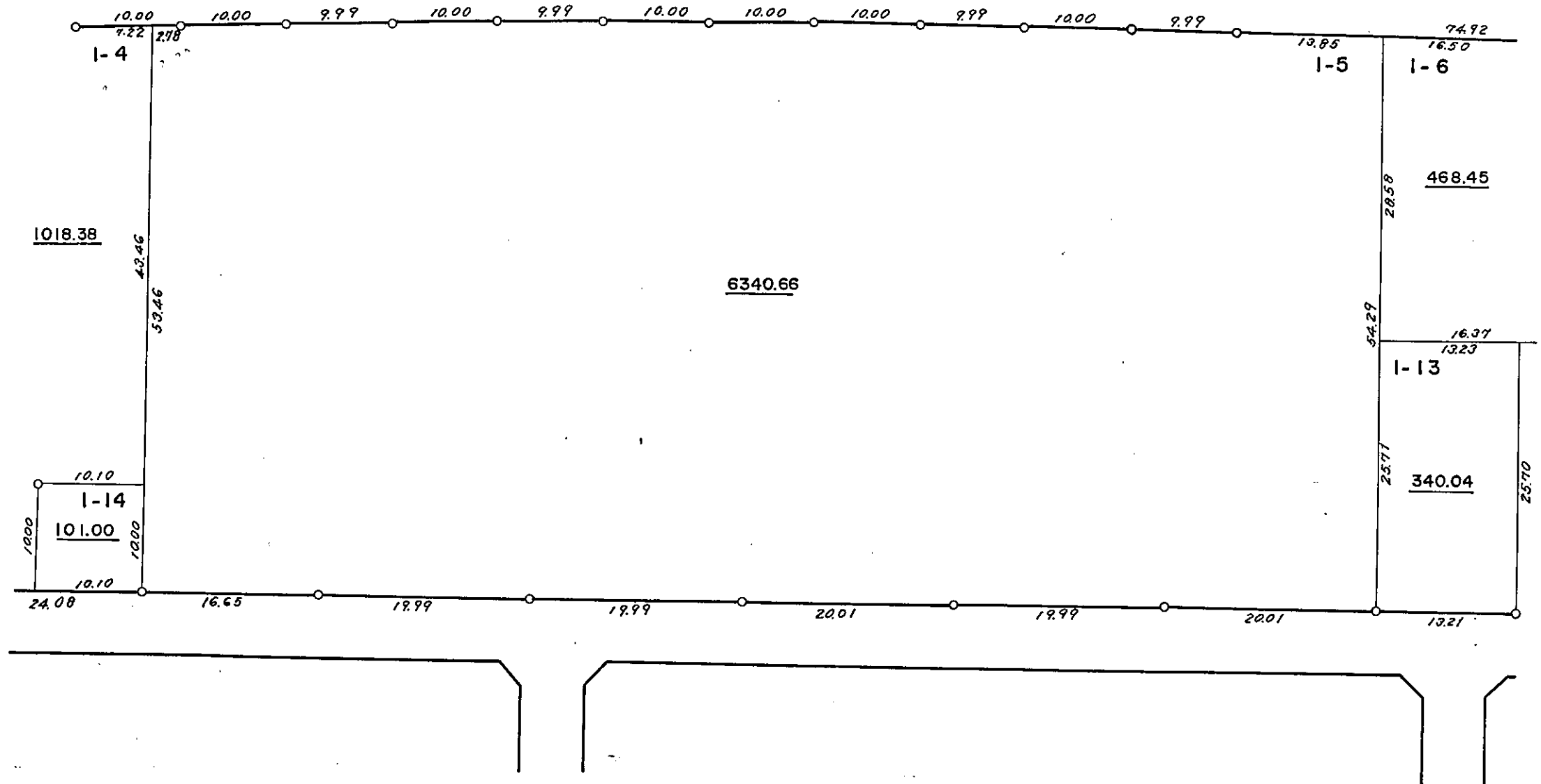
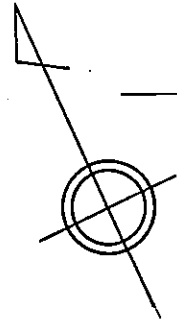


# 下佐原土地区画整理事業換地図(確定測量図)

土地の所在

横須賀市佐原4丁目

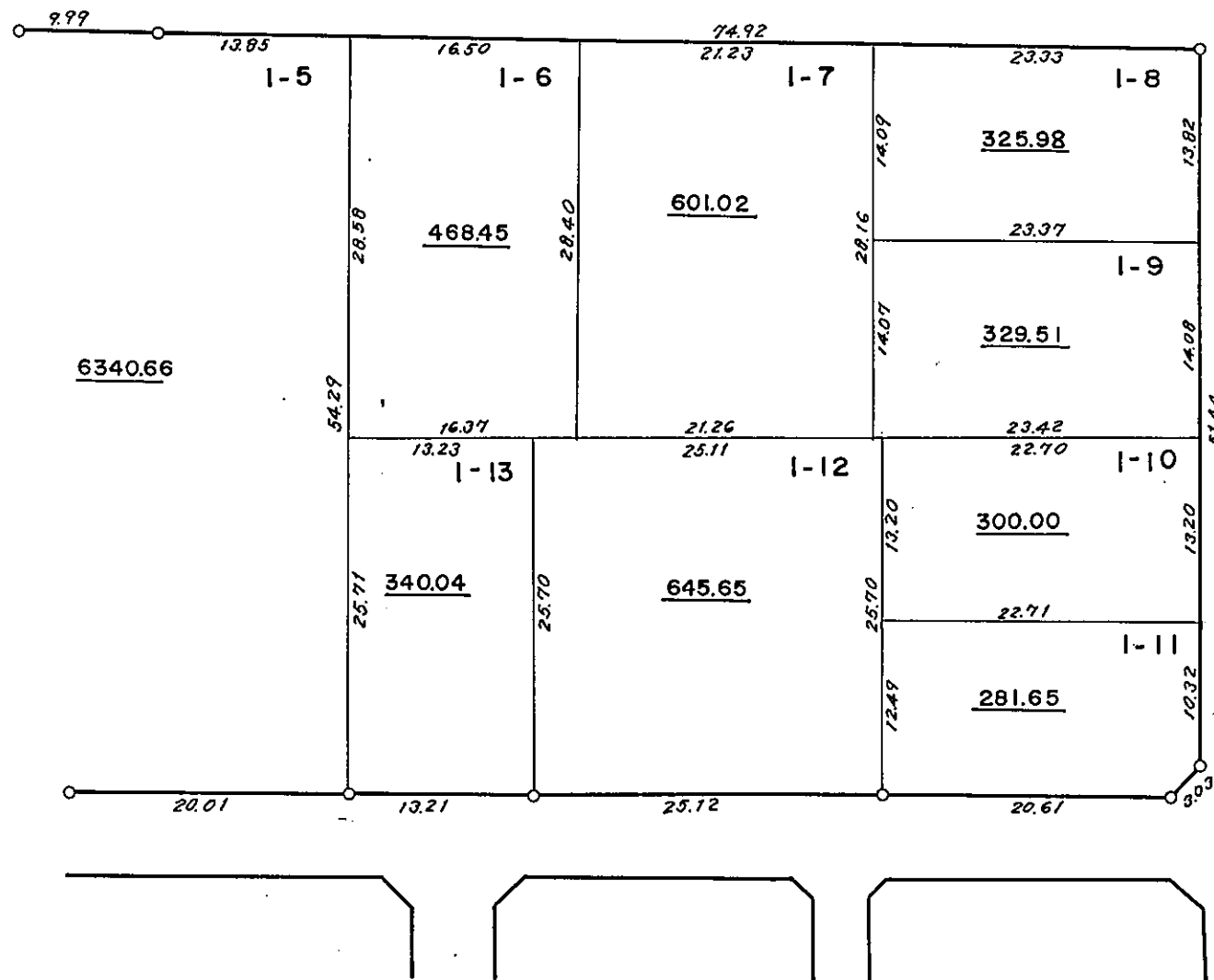
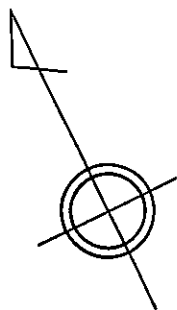
図面番号：14



# 下佐原土地区画整理事業換地区(確定測量図)

土地の所在 横須賀市佐原4丁目

図面番号：15

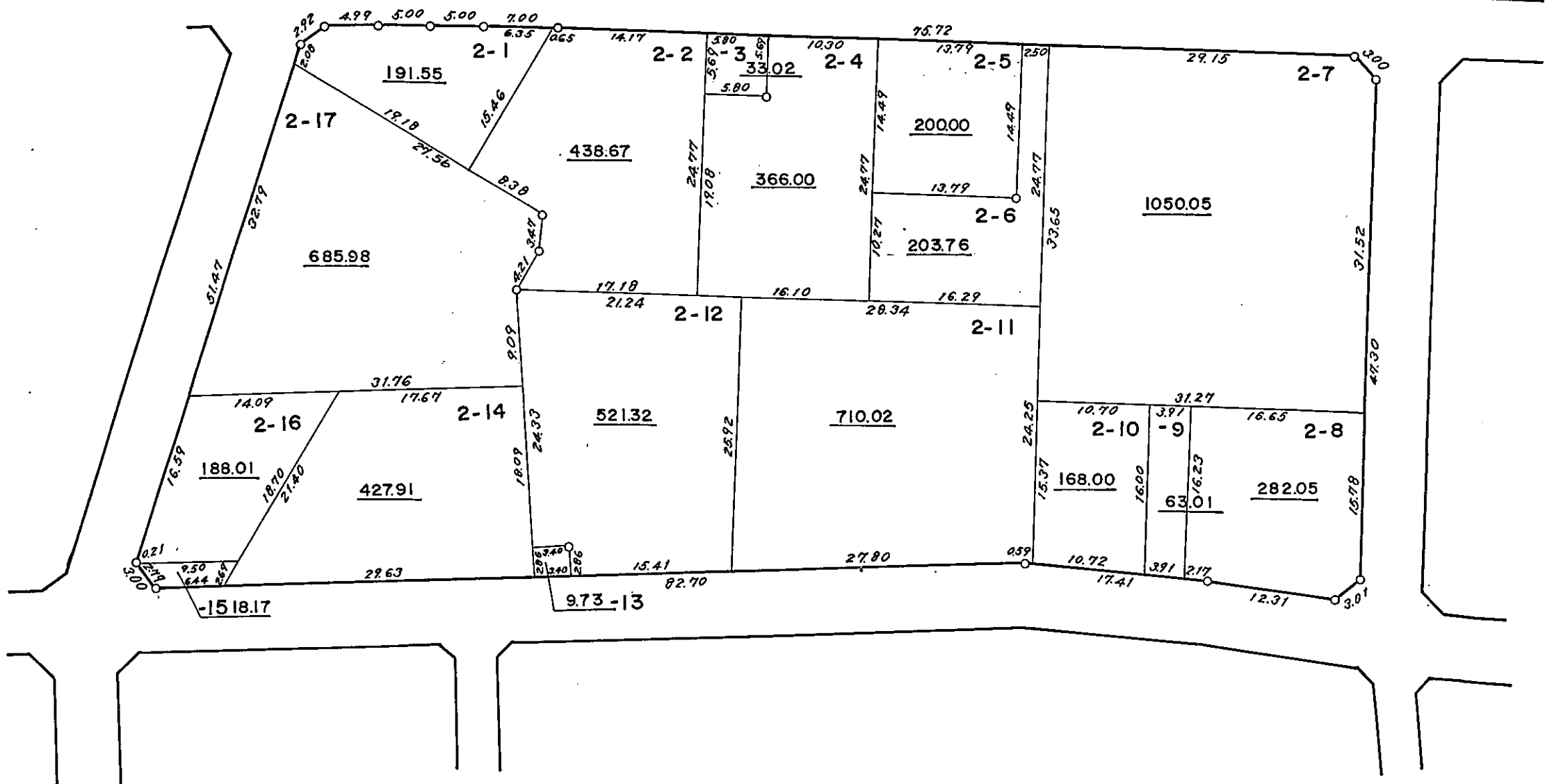
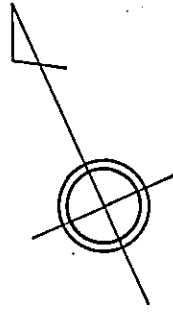


# 下佐原土地区画整理事業換地図(確定測量図)

土地の所在

横須賀市佐原4丁目

**図面番号：16**



横須賀市

縮尺 1:500

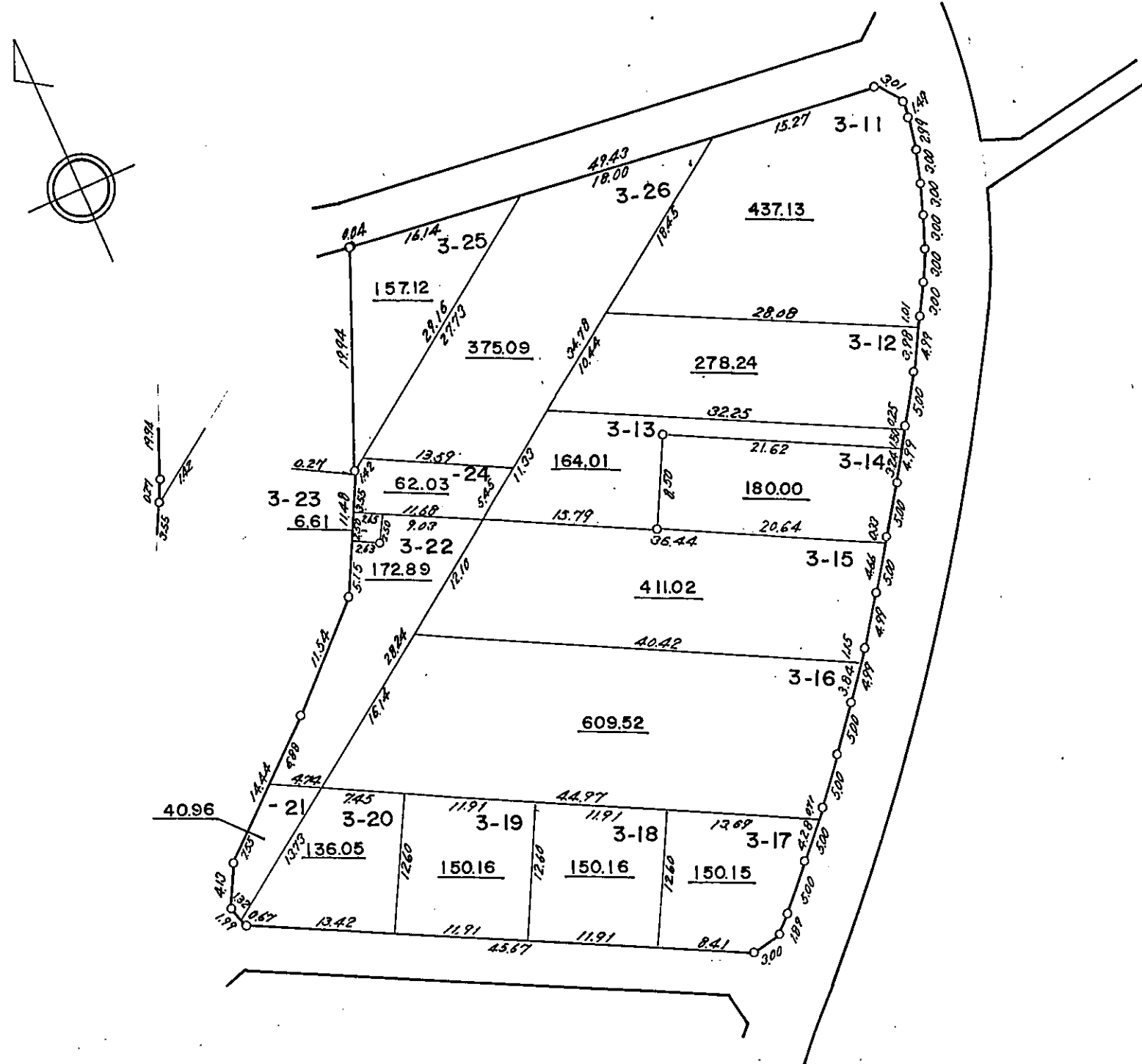
○印が貴殿の換地です



# 下佐原土地区画整理事業換地図(確定測量図)

土地の所在 横須賀市佐原 4丁目

図面番号 : 17

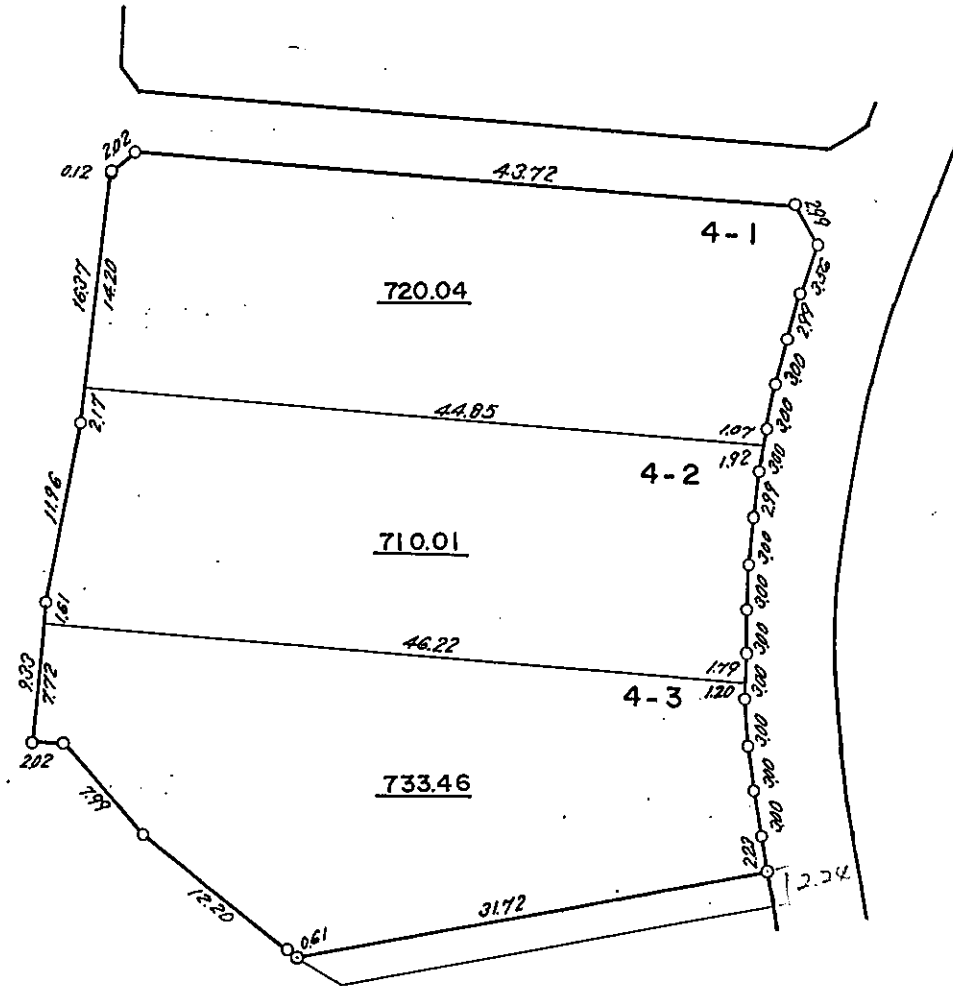
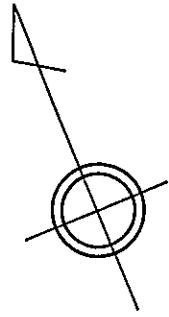


# 下佐原土地区画整理事業換地図(確定測量図)

土地の所在

横須賀市佐原4丁目

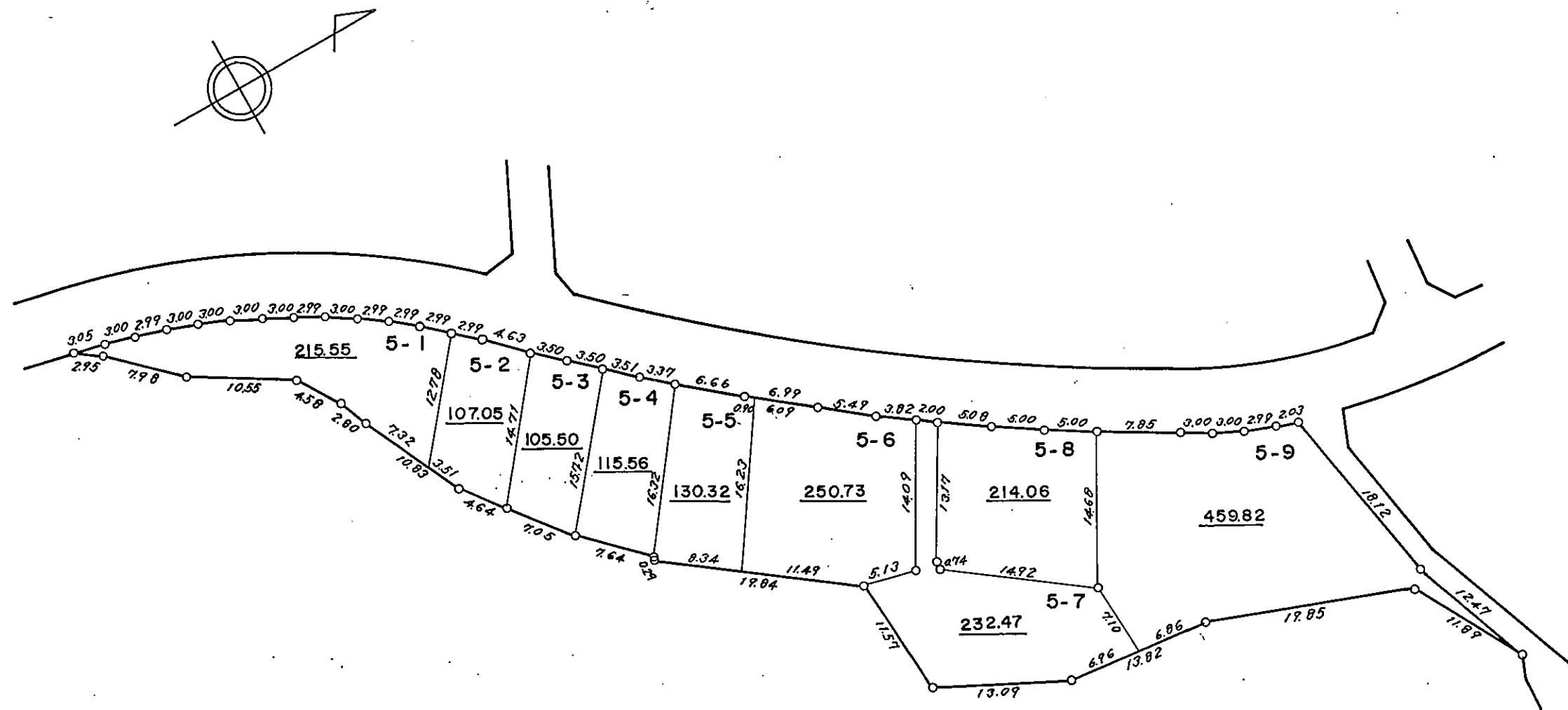
図面番号：18



# 下佐原土地区画整理事業換地図(確定測量図)

土地の所在 横須賀市佐原4丁目

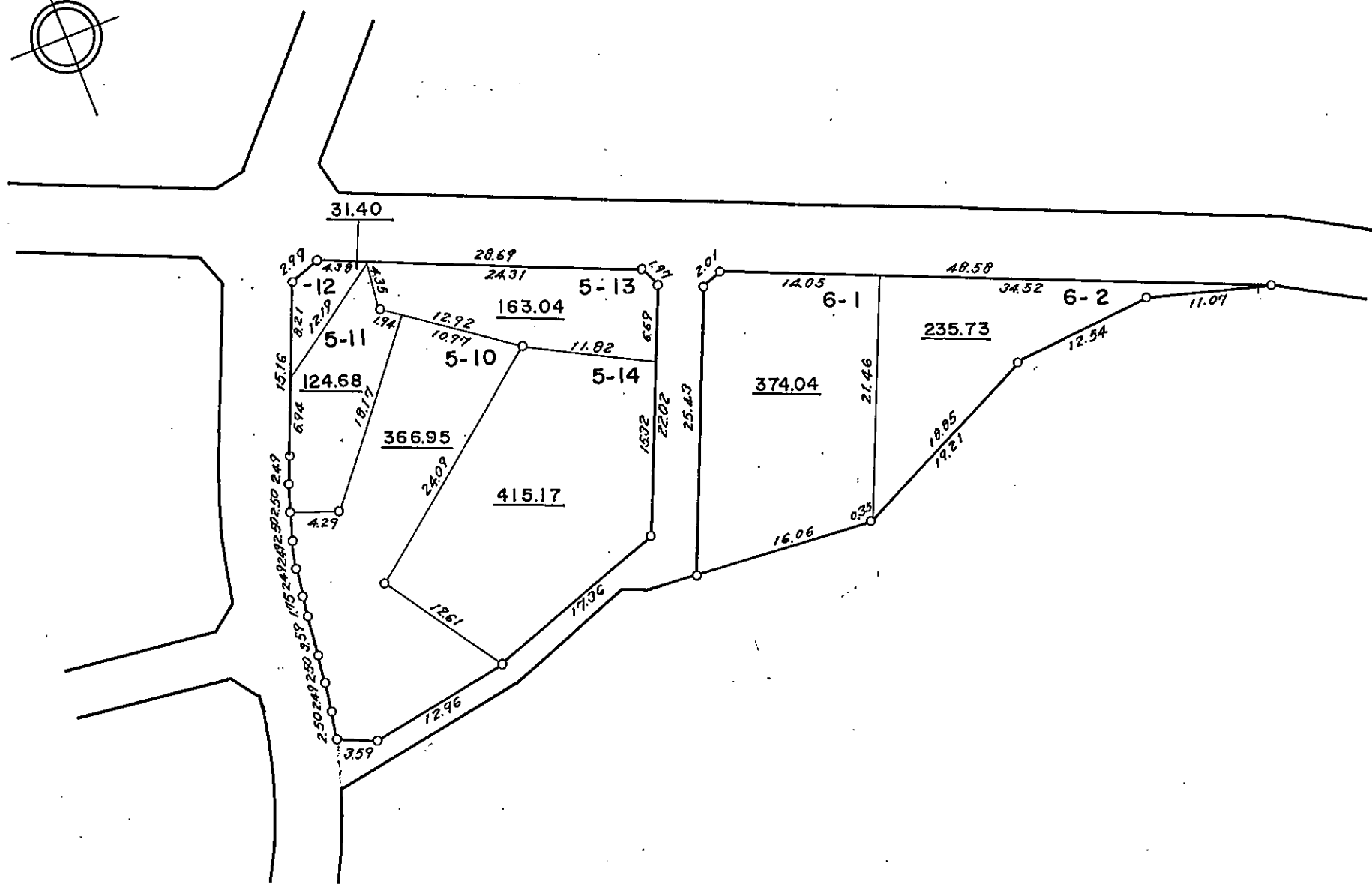
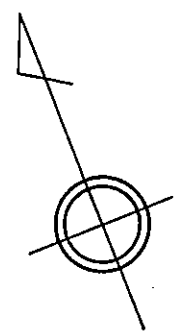
図面番号：19



# 下佐原土地区画整理事業換地図(確定測量図)

土地の所在 横須賀市佐原 4丁目

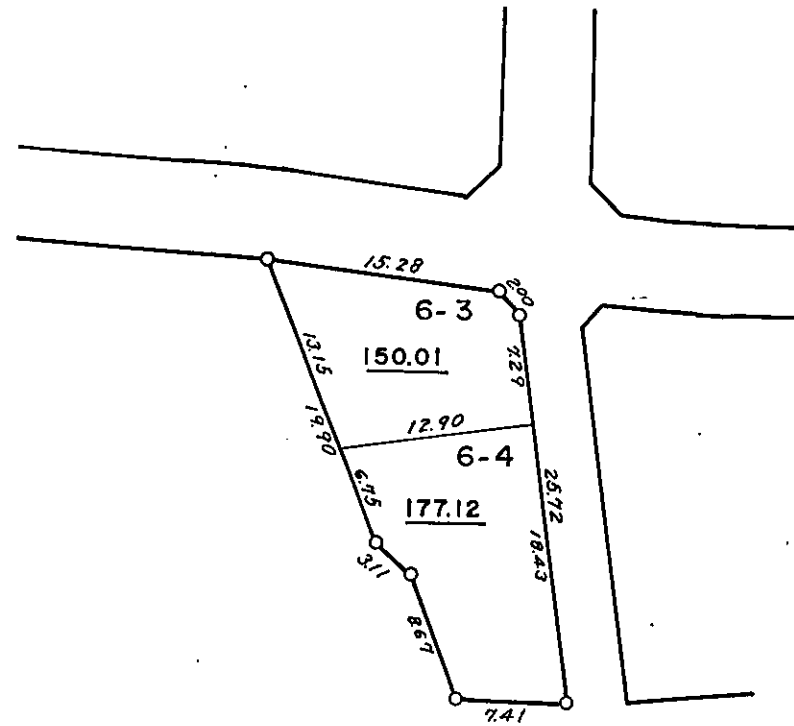
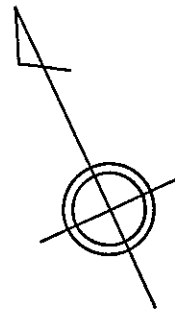
図面番号：20



# 下佐原土地区画整理事業換地図(確定測量図)

土地の所在	横須賀市佐原 4丁目
-------	------------

図面番号 : 21



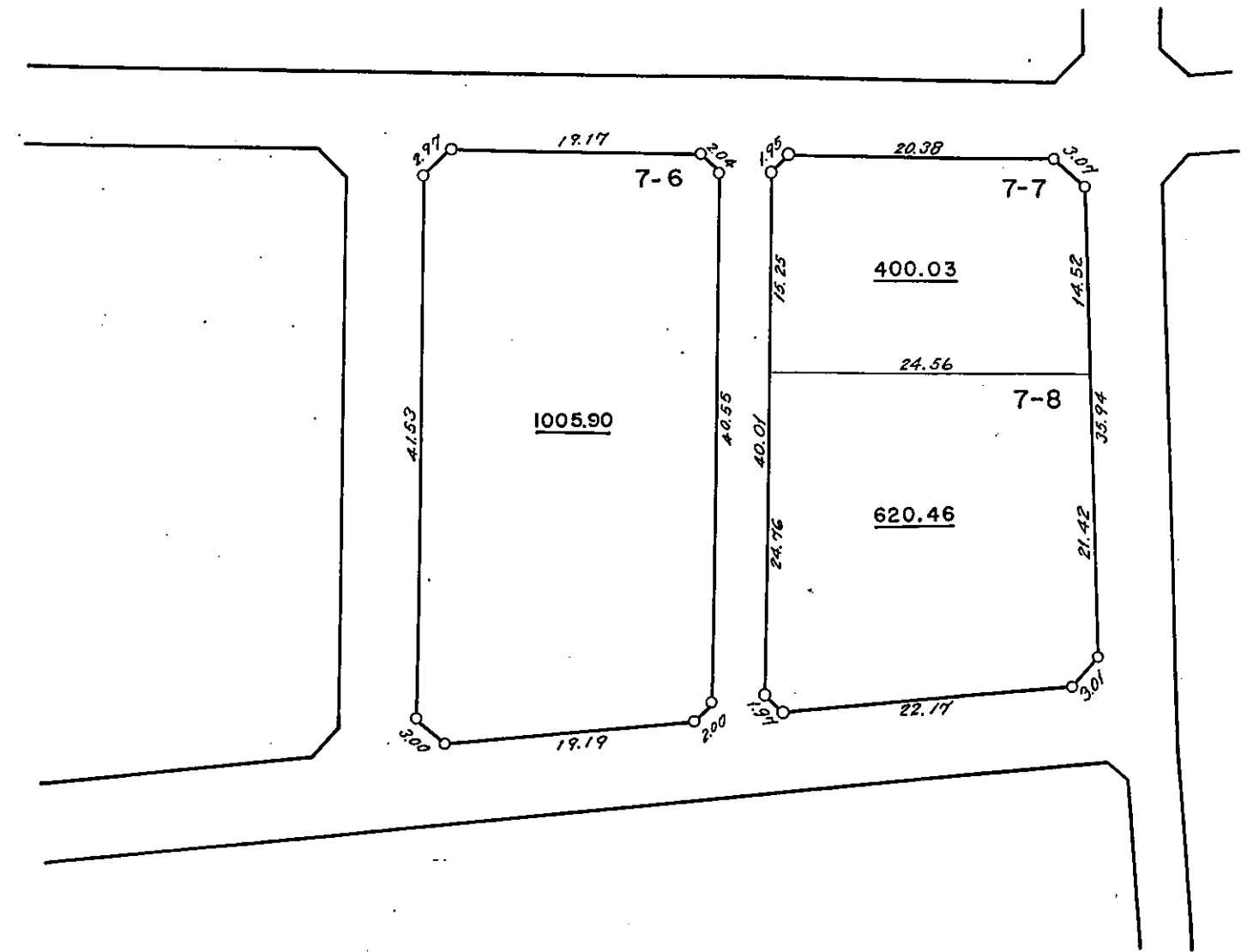
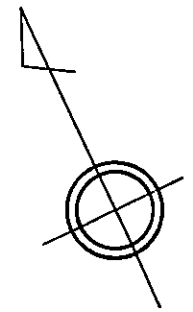




# 下佐原土地区画整理事業換地区(確定測量図)

土地の所在 横須賀市佐原4丁目

図面番号 : 24



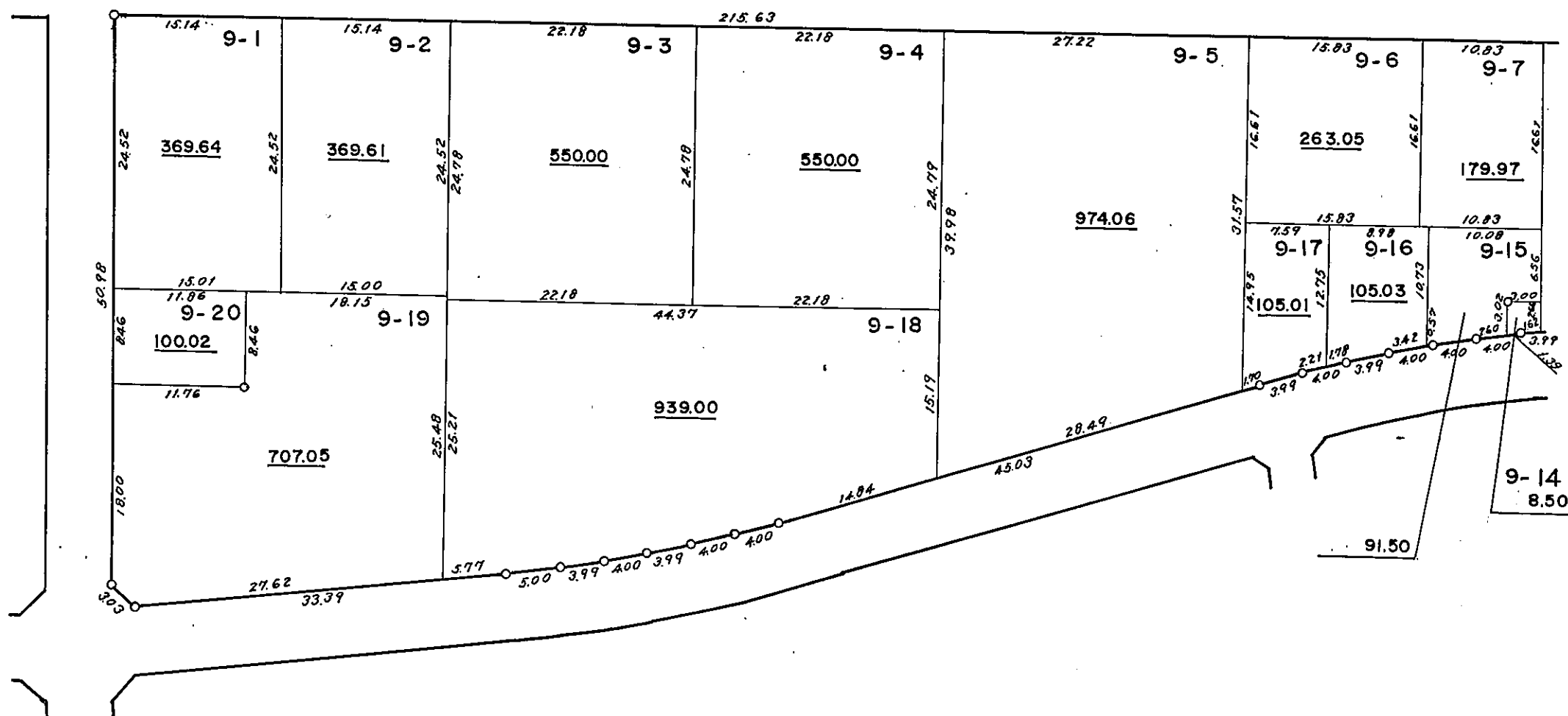
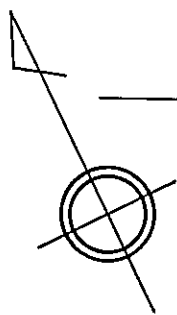




# 下佐原土地区画整理事業換地図(確定測量図)

土地の所在 横須賀市佐原4丁目

図面番号：26







# 下佐原土地区画整理事業換地図(確定測量図)

土地の所在 横須賀市佐原4丁目

図面番号：29

