


街区番号 76

土地の所在 横須賀市吉井三丁目 29

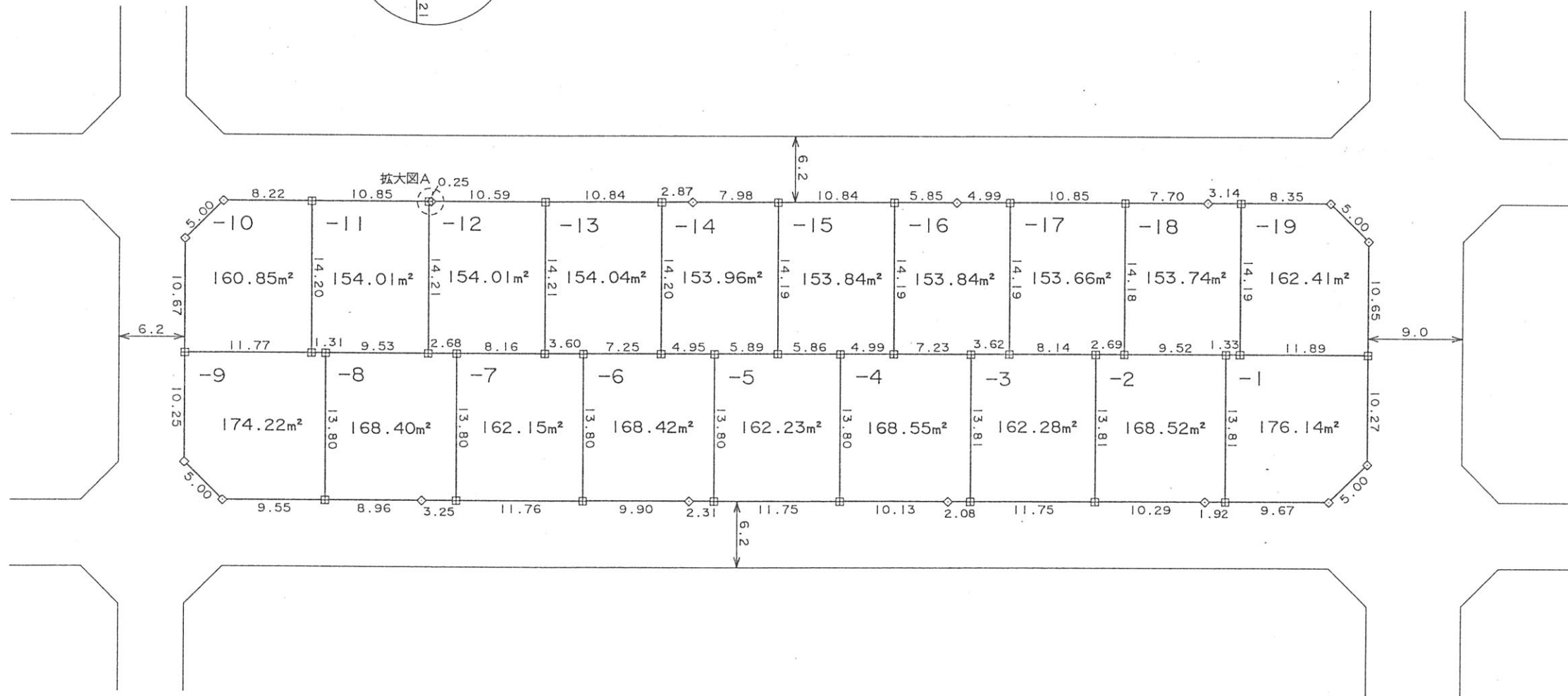
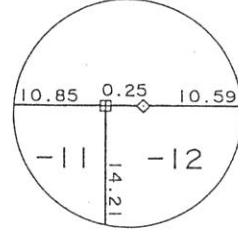
図面番号 : 121



# 換地図

縮尺 1:500

拡大図A




凡 例	
田	コンクリート杭
◇	金 属 標
⊕	金 属 錐
⊠	プラスチック杭
○	計 算 点
①	その他( )

街区番号 75

土地の所在 横須賀市吉井三丁目 30

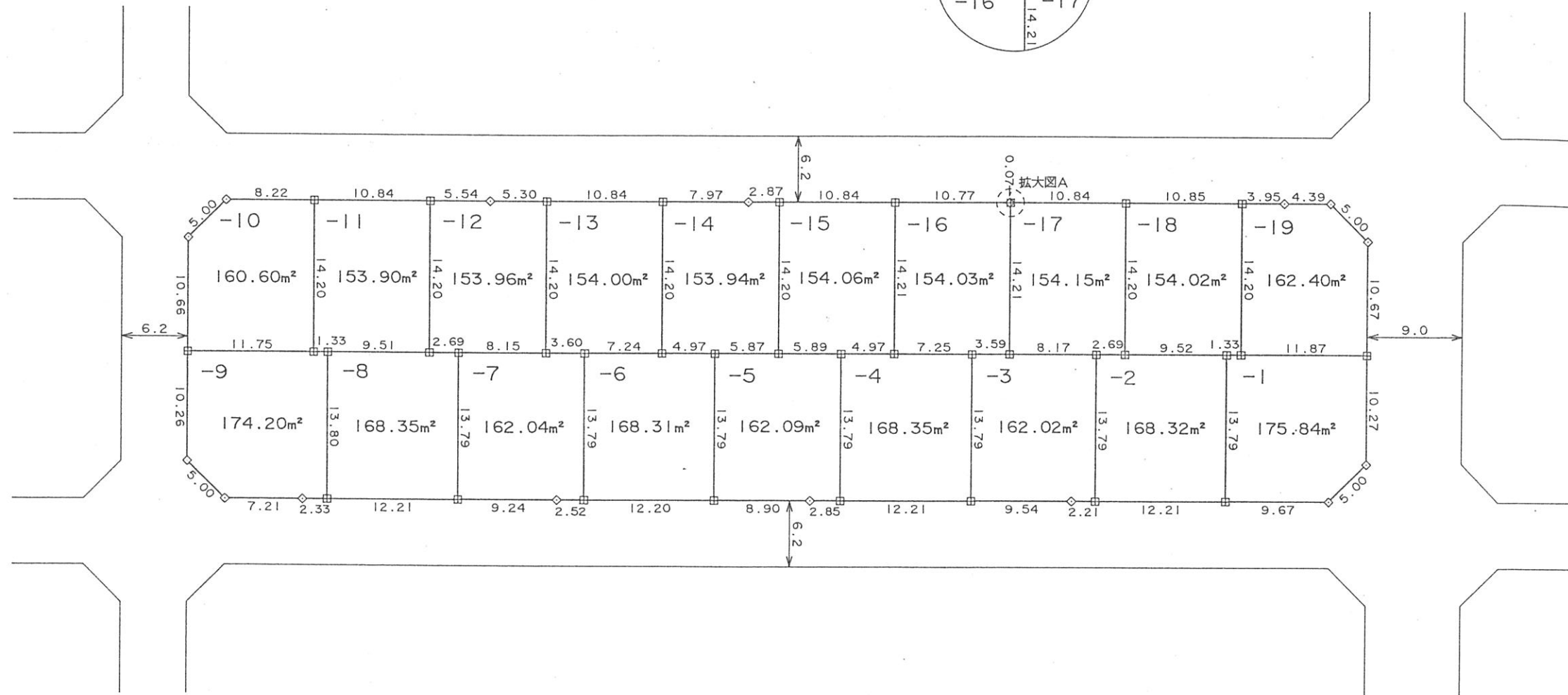
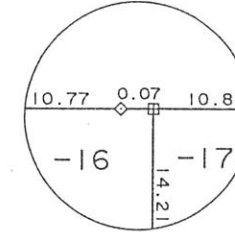
図面番号 : 122



# 換地図

縮尺 1:500

拡大図A




凡 例	
田	コンクリート杭
◇	金 属 標
⊕	金 属 鈎
⊠	プラスチック杭
⊙	計 算 点
⓪	その他 ( )

街区番号 74

土地の所在 横須賀市吉井三丁目 31

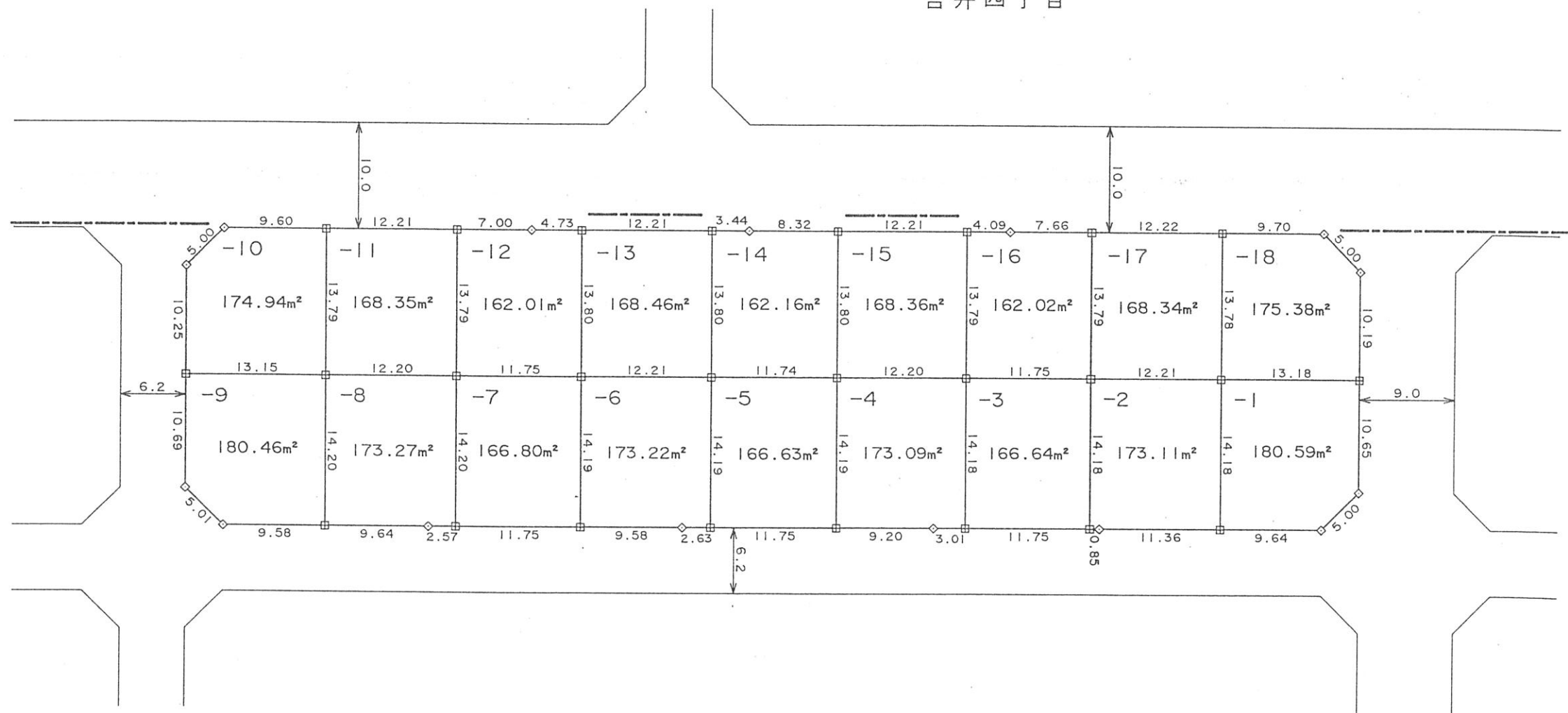
図面番号 : 123



# 換地図

縮尺 1:500

吉井四丁目



凡 例	
田	コンクリート杭
◇	金 属 標
⊕	金 属 鉄
⊠	プラスチック杭
○	計 算 点
①	その他( )

街区番号 83


土地の所在 横須賀市吉井三丁目 32

図面番号: 124

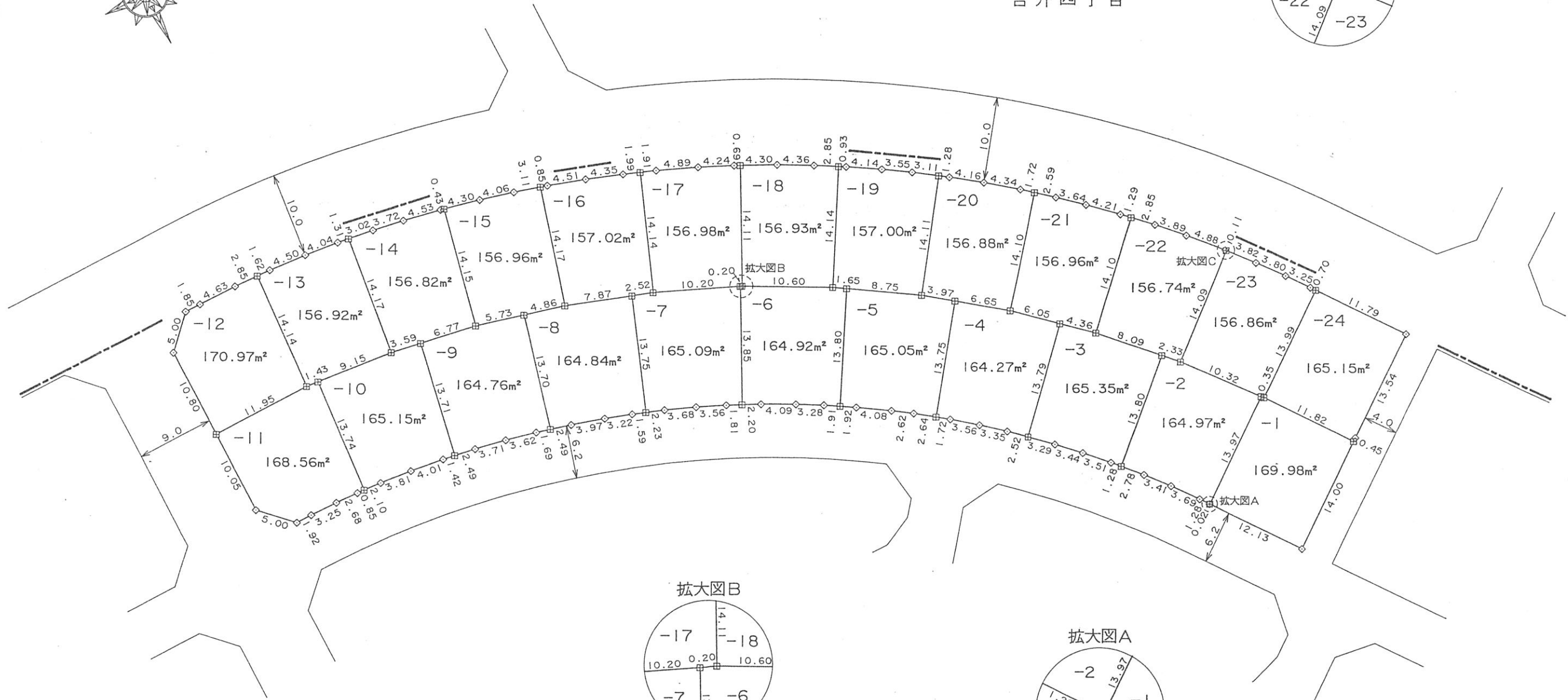
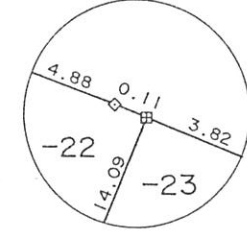
# 換地図

縮尺 1:500

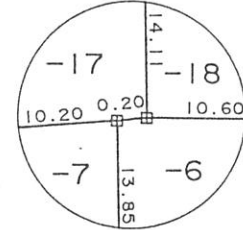
吉井四丁目



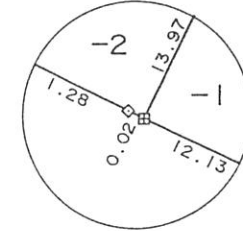
拡大図C



拡大図B



拡大図A




凡 例	
田	コンクリート杭
◇	金 属 標
⊕	金 属 錐
⊠	プラスチック杭
○	計 算 点
①	その他( )

街区番号 85

土地の所在 横須賀市吉井三丁目 33

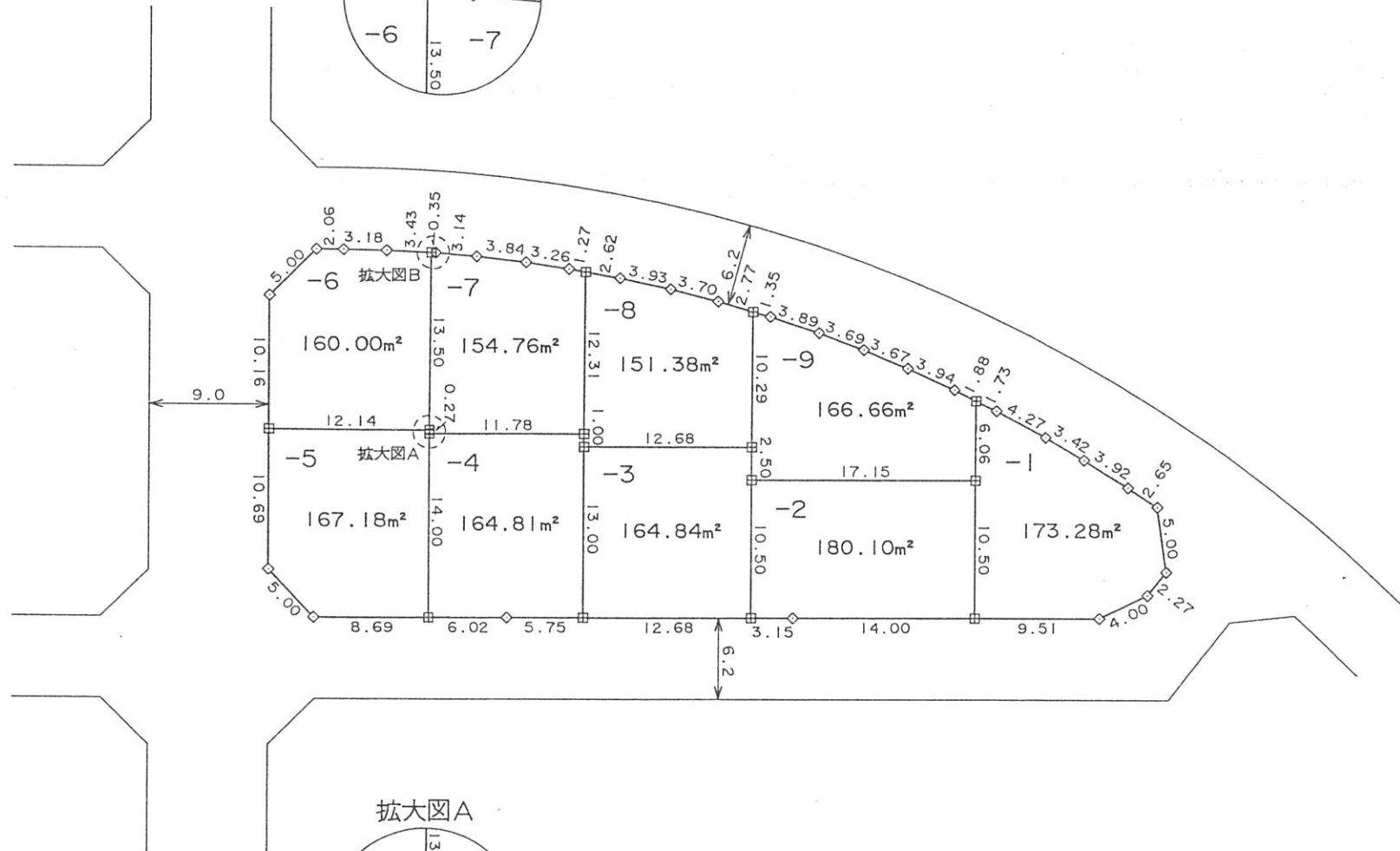
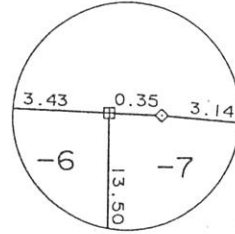
図面番号 : 125



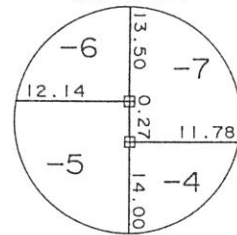
# 換地図

縮尺 1:500

拡大図B



拡大図A



凡 例	
田	コンクリート杭
◇	金 属 標
⊕	金 属 鈹
⊠	プラスチック杭
○	計 算 点
①	その他( )

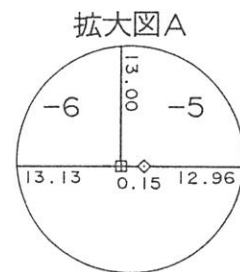
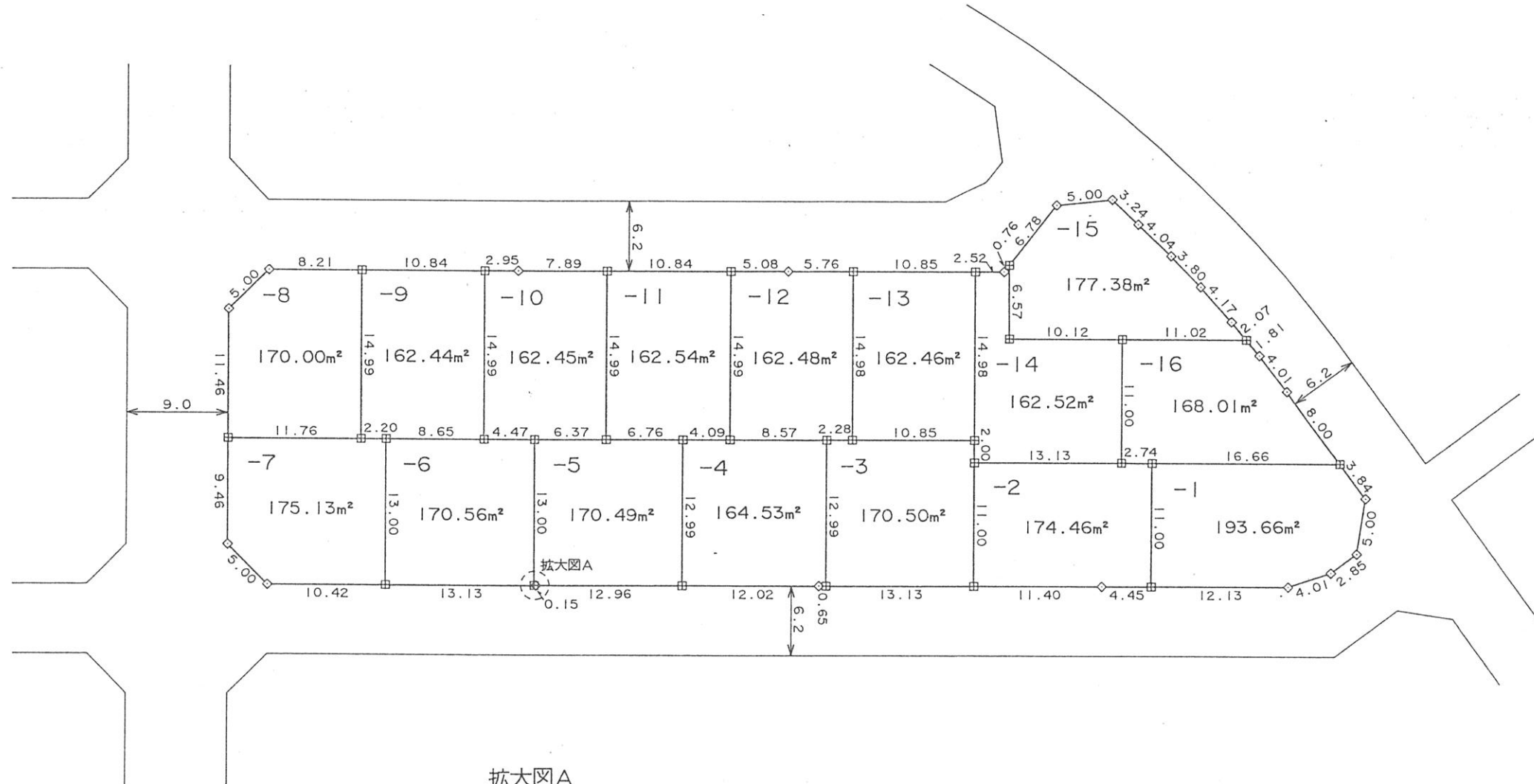

街区番号 86

土地の所在 横須賀市吉井三丁目34

図面番号: 126

# 換地図

縮尺 1:500



凡 例	
田	コンクリート杭
◇	金 属 標
⊕	金 属 鈎
⊠	プラスチック杭
○	計 算 点
⊙	その他 ( )

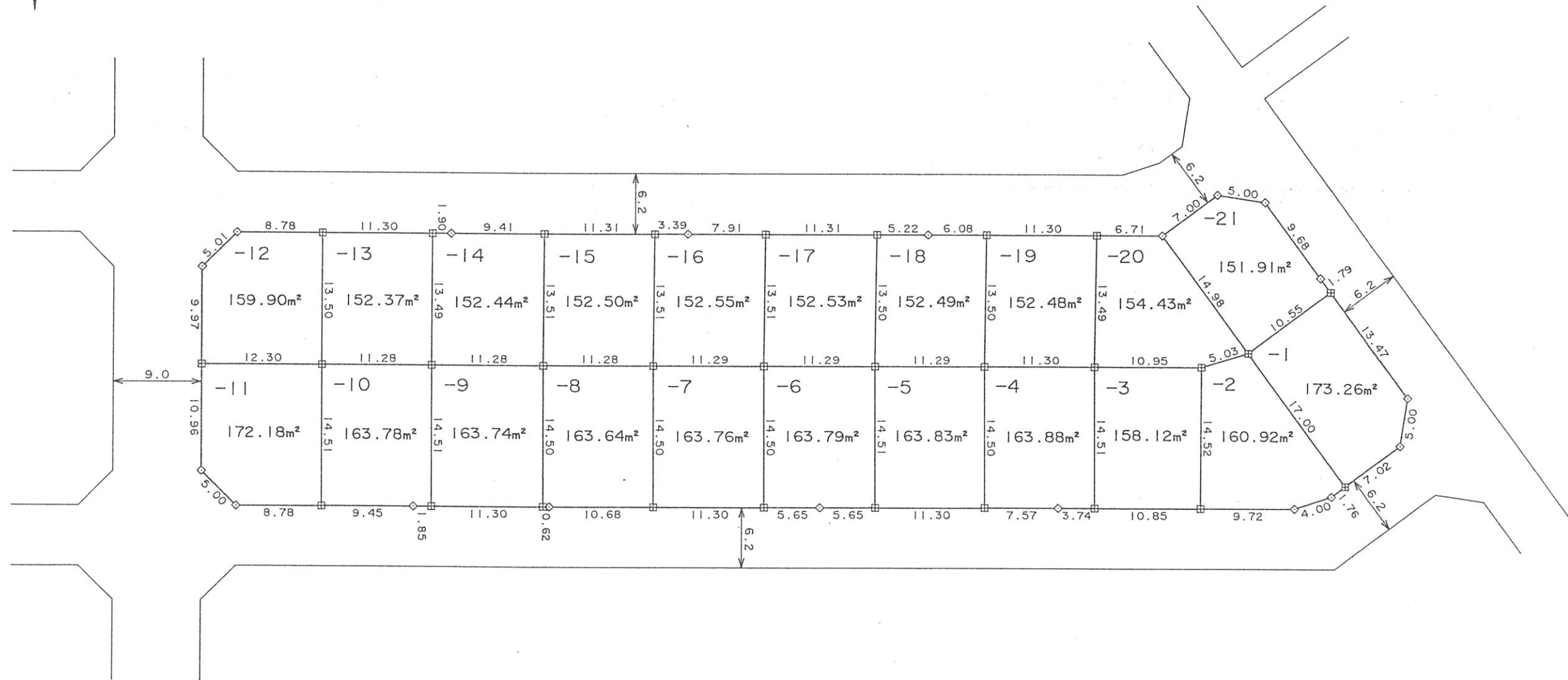

街区番号 87

土地の所在 横須賀市吉井三丁目 35

図面番号 : 127

# 換地図

縮尺 1:500



凡 例	
田	コンクリート杭
◇	金 属 標
⊕	金 属 鈎
⊠	プラスチック杭
○	計 算 点
⊙	その他( )

横須賀市吉井池田土地区画整理組合

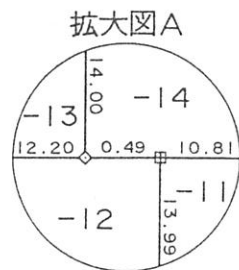
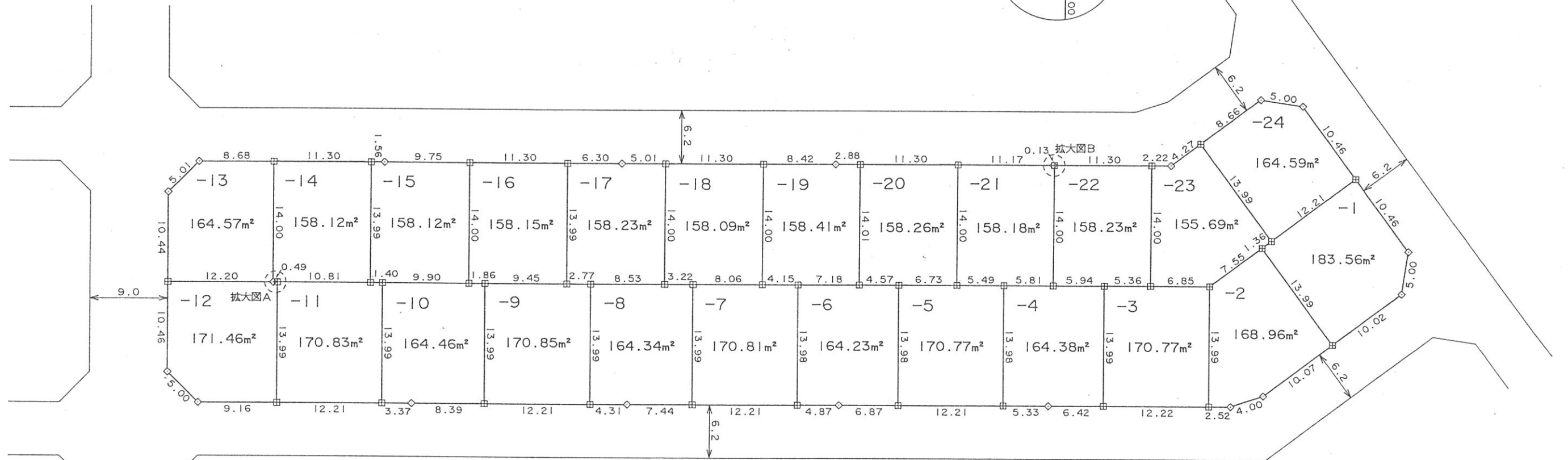
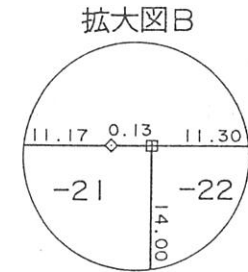

街区番号 88

土地の所在 横須賀市吉井三丁目 36

図面番号 : 128

# 換地図

縮尺 1:500



凡 例	
田	コンクリート杭
◇	金 属 標
⊕	金 属 鉄
⊠	プラスチック杭
○	計 算 点
①	その他( )



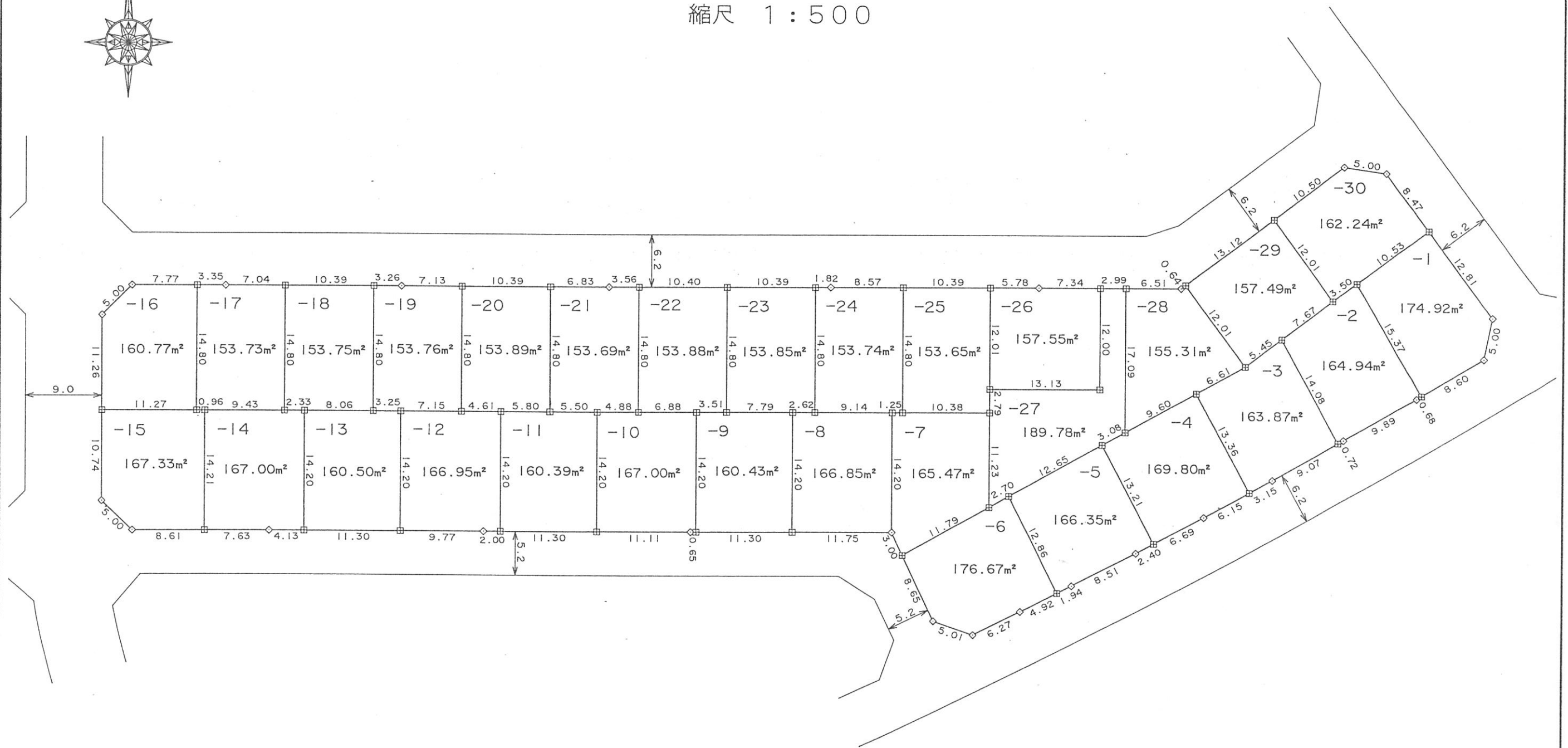

街区番号 89

土地の所在 横須賀市吉井三丁目 37

図面番号 : 129

# 換地図

縮尺 1:500




凡 例	
田	コンクリート杭
◇	金 属 標
⊕	金 属 鈎
⊠	プラスチック杭
○	計 算 点
①	その他 ( )

街区番号 90

土地の所在 横須賀市吉井三丁目 38

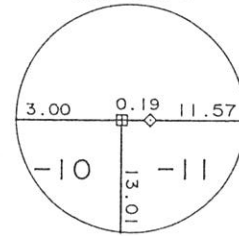
図面番号 : 130



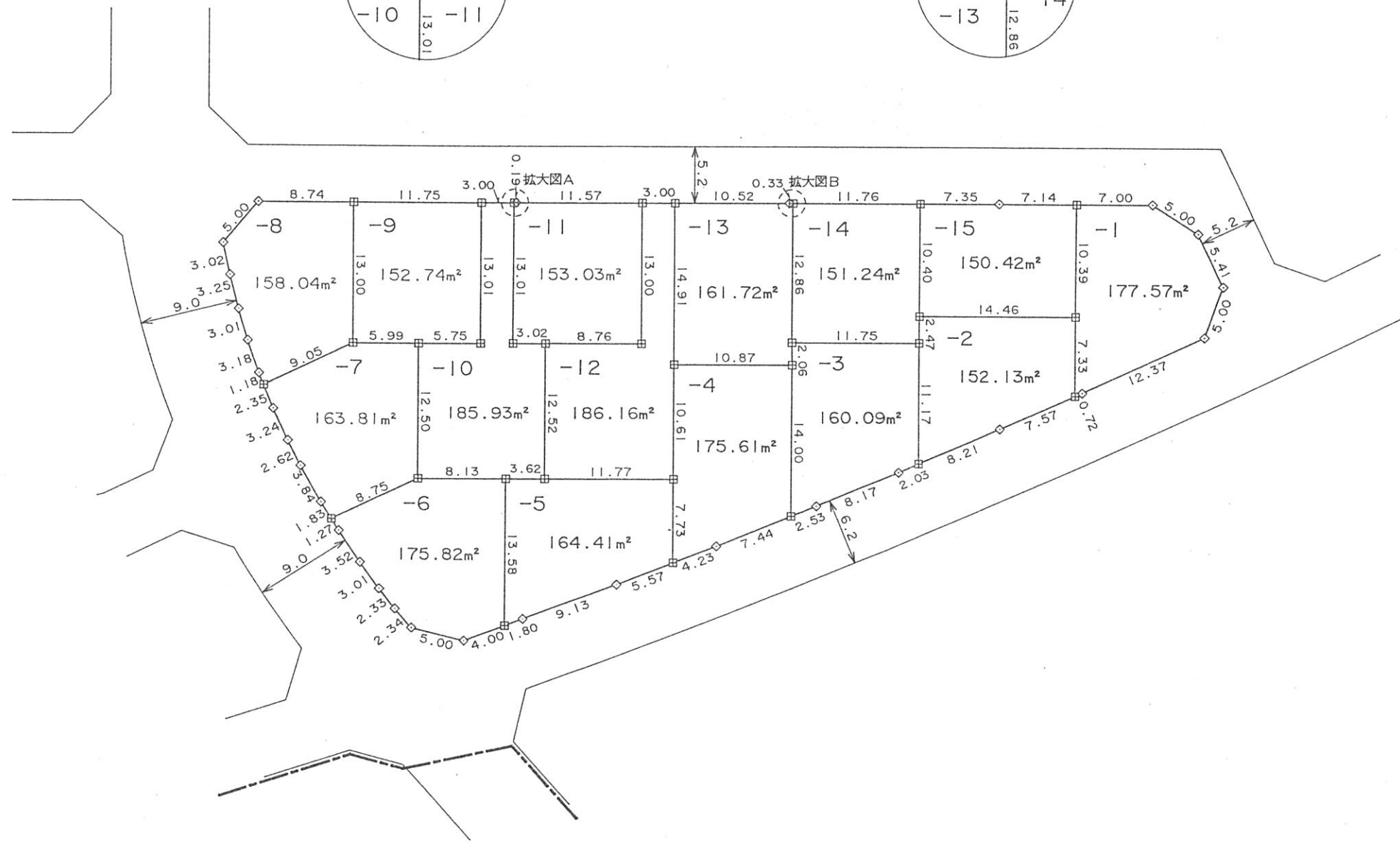
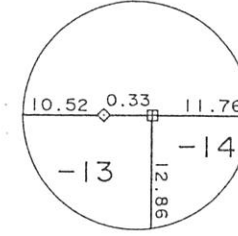
# 換地図

縮尺 1:500

拡大図A



拡大図B




吉井二丁目

凡 例	
田	コンクリート杭
◇	金 属 標
⊕	金 属 鉄
⊠	プラスチック杭
○	計 算 点
①	その他( )

街区番号 91

土地の所在 横須賀市吉井三丁目 39

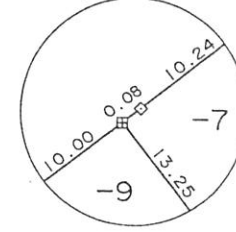
図面番号 : 131



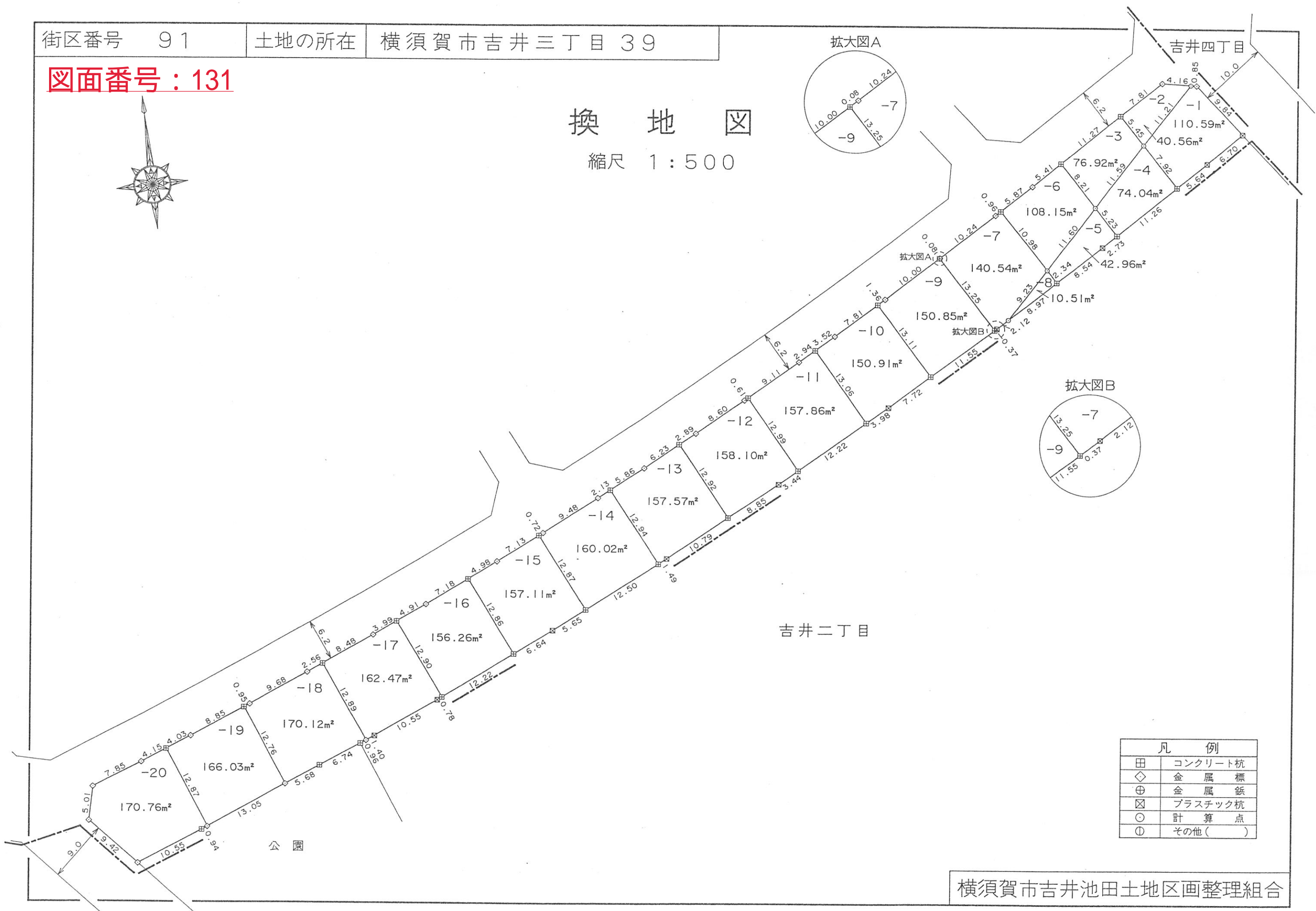
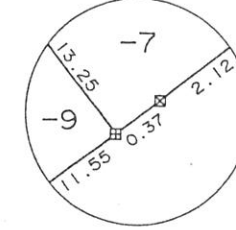
# 換地図

縮尺 1:500

拡大図A



拡大図B



凡 例	
田	コンクリート杭
◇	金 属 標
⊕	金 属 鈎
⊠	プラスチック杭
○	計 算 点
①	その他( )

横須賀市吉井池田土地区画整理組合

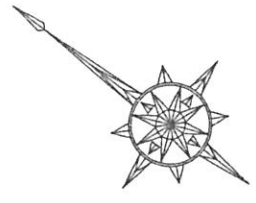
街区番号 84

土地の所在 横須賀市吉井三丁目 40

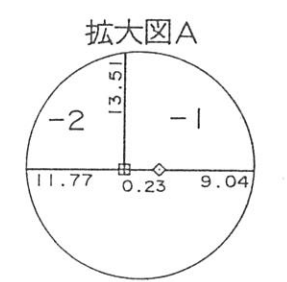
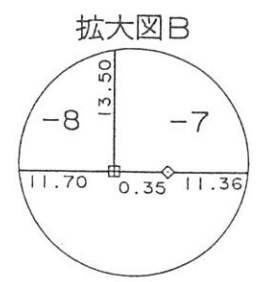
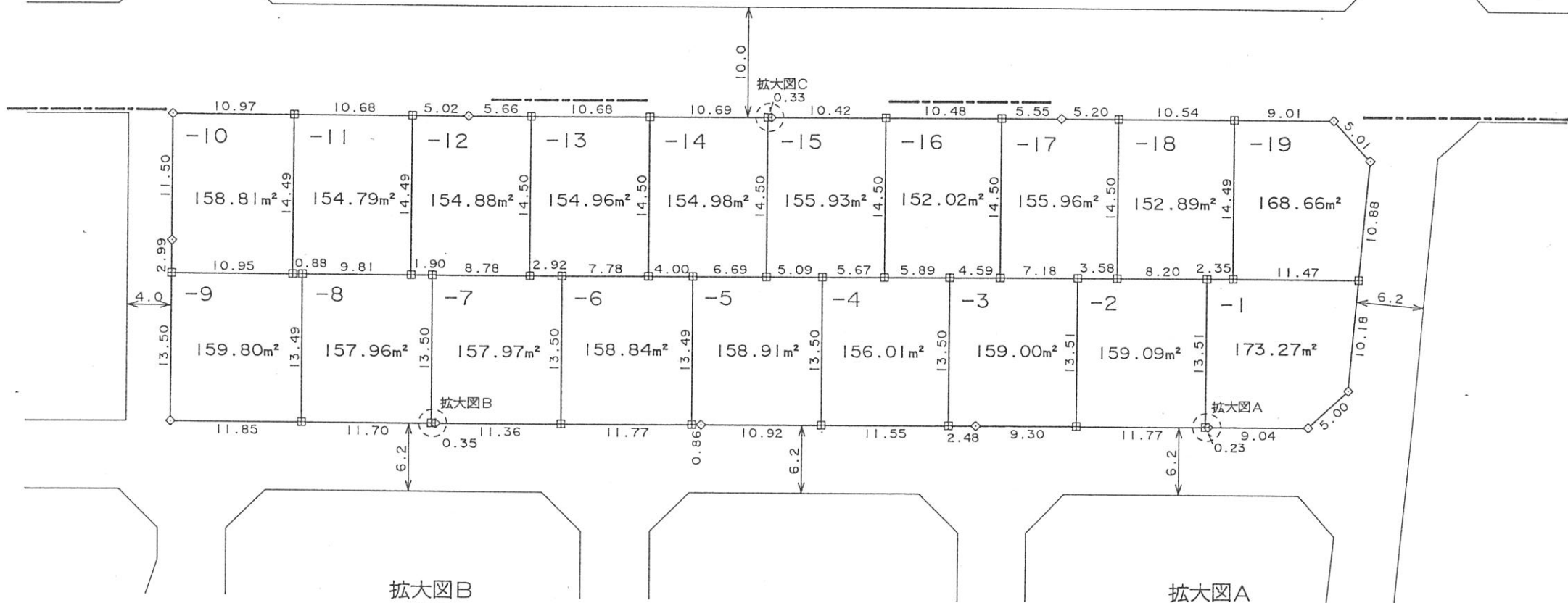
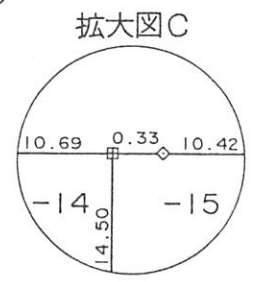
図面番号 : 132

# 換地図

縮尺 1:500



吉井四丁目

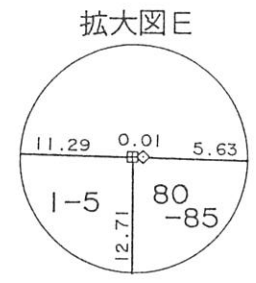
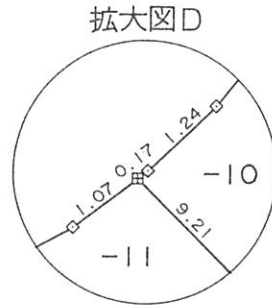


凡 例	
田	コンクリート杭
◇	金 属 標
⊕	金 属 鈎
⊠	プラスチック杭
○	計 算 点
①	その他 ( )

街区番号 38 土地の所在 横須賀市吉井四丁目 1  
**図面番号 : 133** 土地の所在 横須賀市桜が丘一丁目 80

# 換地図

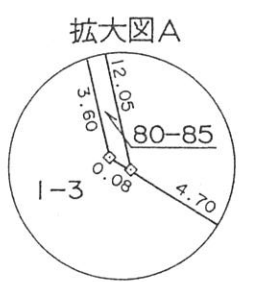
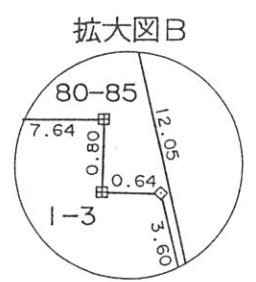
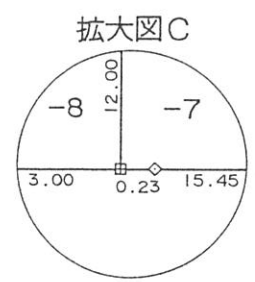
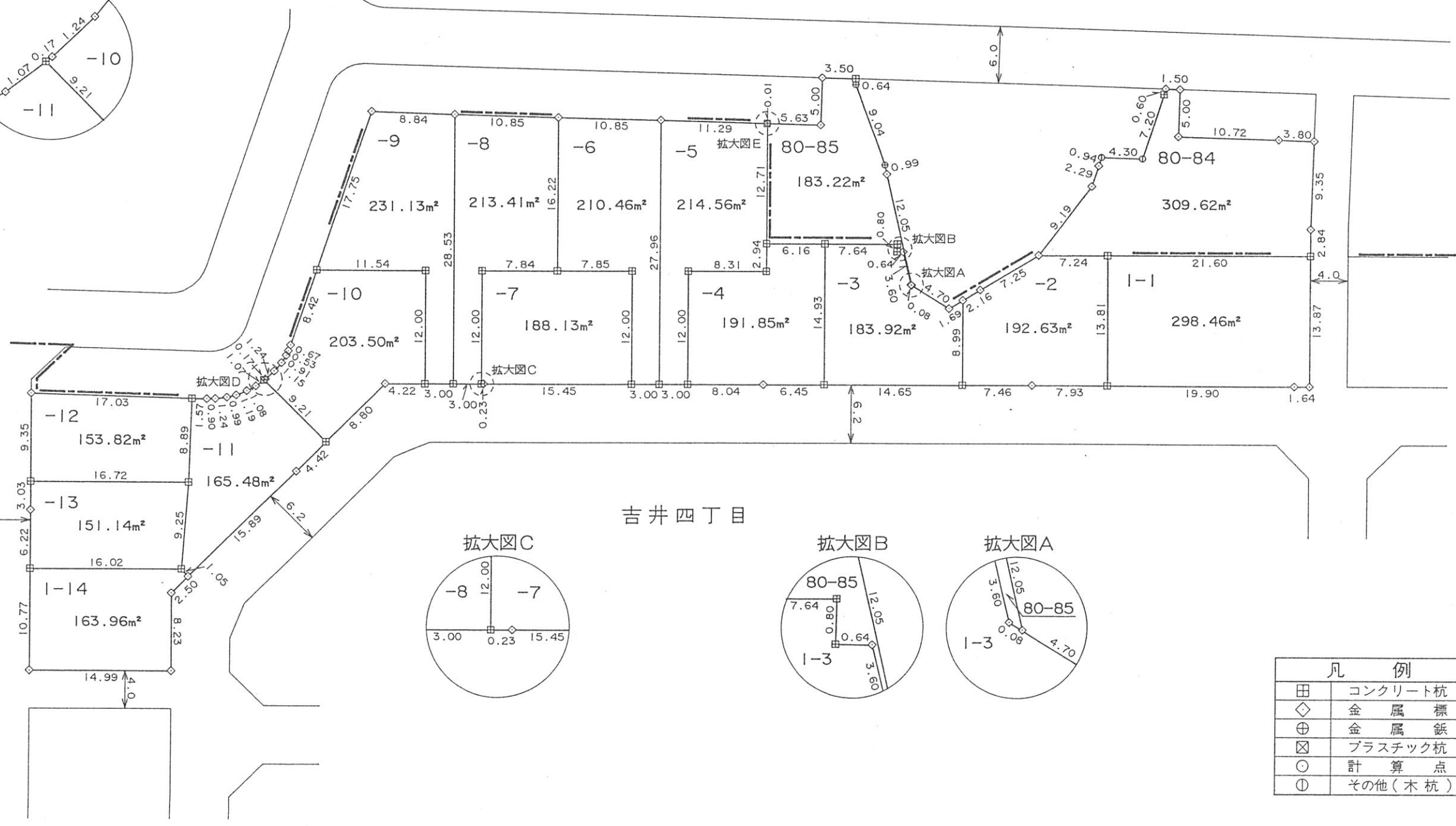
縮尺 1:500



桜が丘一丁目

吉井四丁目

吉井三丁目




凡 例	
田	コンクリート杭
◇	金 属 標
⊕	金 属 鉋
⊠	プラスチック杭
○	計 算 点
①	その他(木杭)

街区番号 39

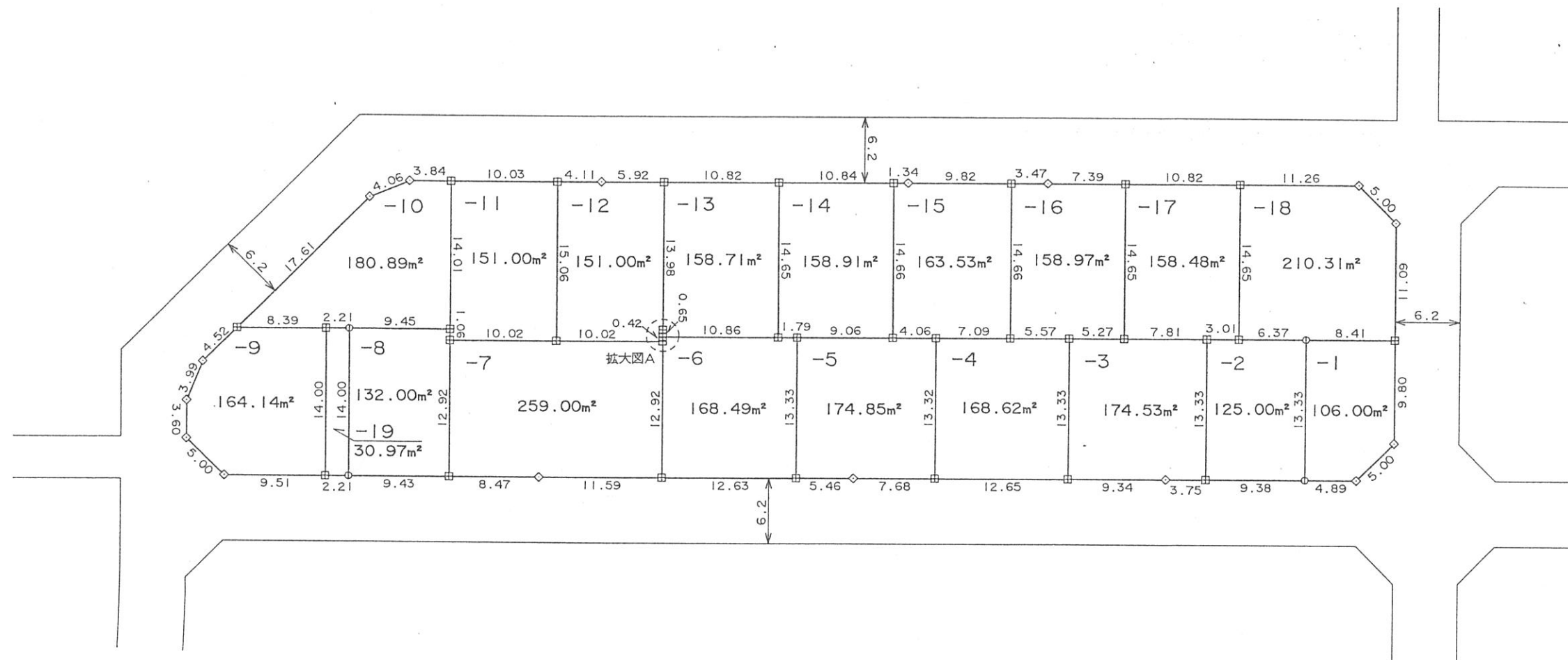
土地の所在 横須賀市吉井四丁目 2

図面番号 : 134

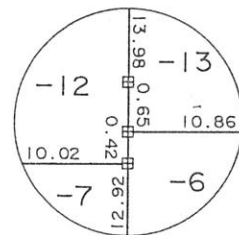


# 換地図

縮尺 1:500



拡大図A




凡 例	
田	コンクリート杭
◇	金 属 標
⊕	金 属 鉄
⊠	プラスチック杭
○	計 算 点
①	その他(木杭)

街区番号 40

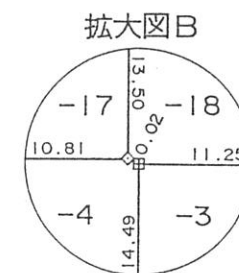
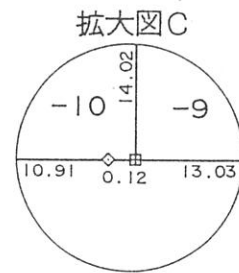
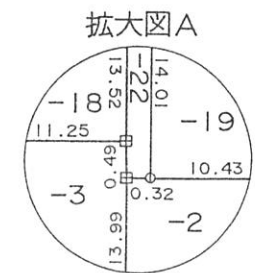
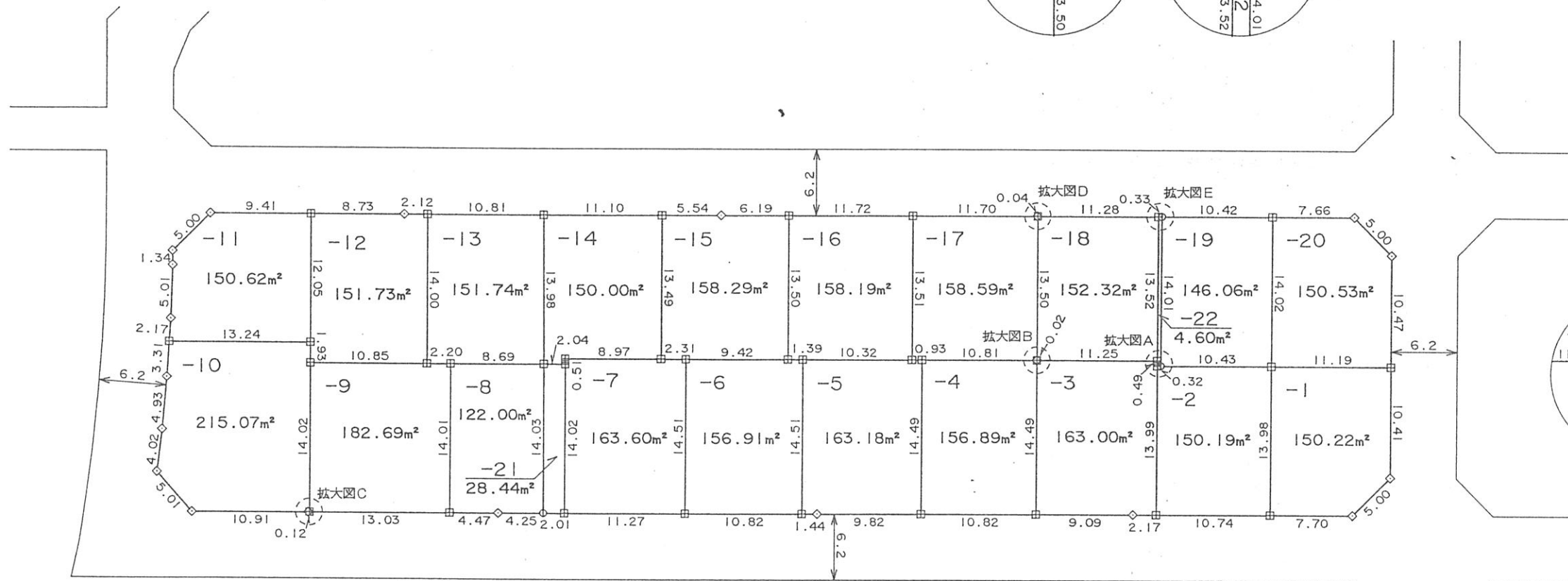
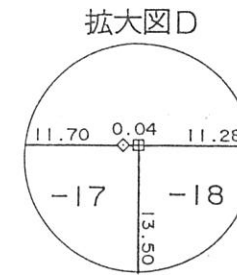
土地の所在 横須賀市吉井四丁目3

図面番号 : 135



# 換地図

縮尺 1:500



凡 例	
田	コンクリート杭
◇	金 属 標
⊕	金 属 鉄
⊠	プラスチック杭
○	計 算 点
①	その他(木杭)


街区番号 37

土地の所在 横須賀市吉井四丁目 4

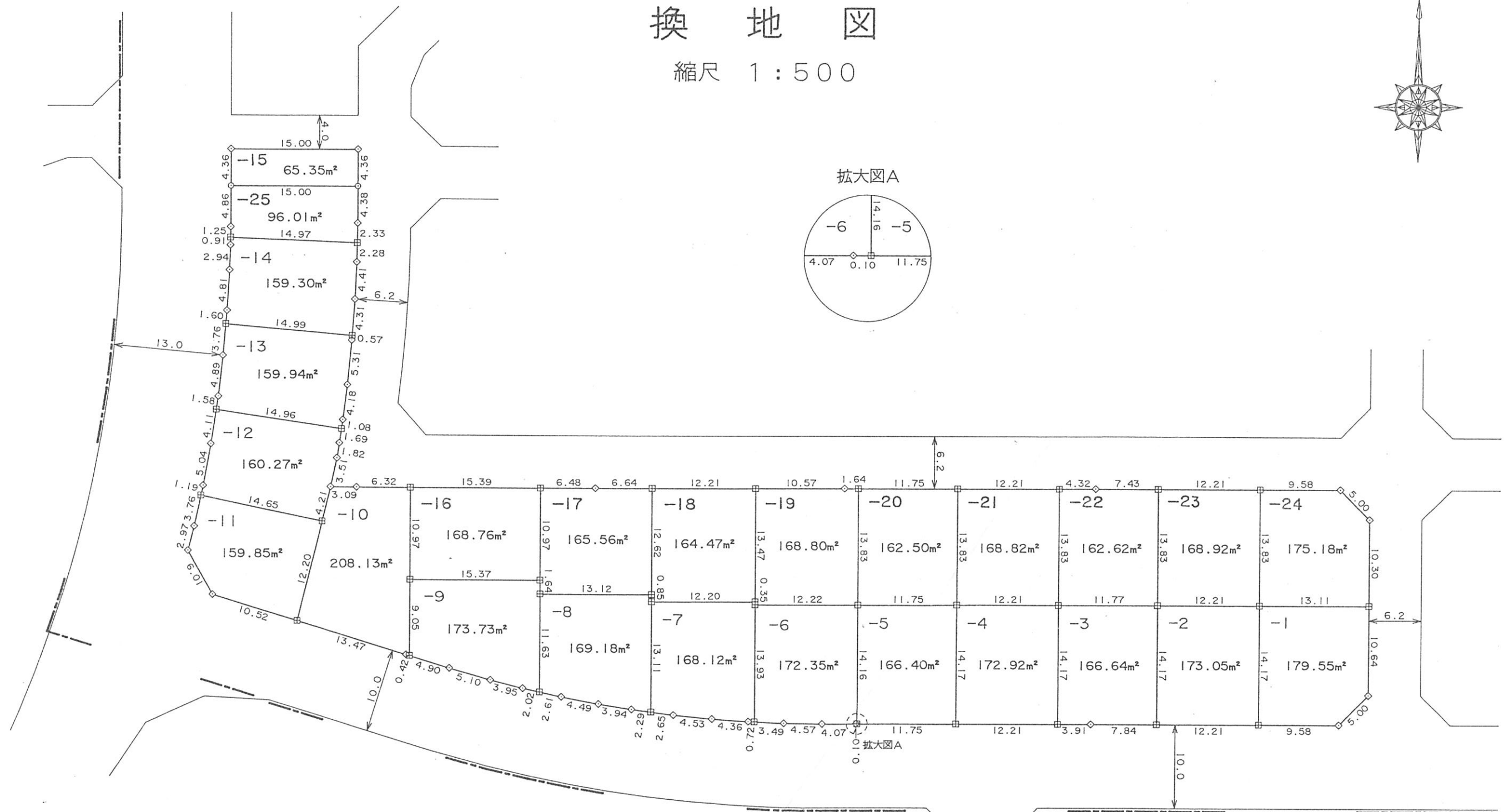
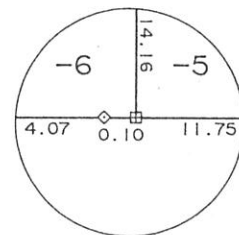
図面番号 : 136

# 換地図

縮尺 1:500



拡大図A



吉井三丁目


凡 例	
田	コンクリート杭
◇	金 属 標
⊕	金 属 鉄
⊠	プラスチック杭
○	計 算 点
①	その他 ( )



街区番号 45

土地の所在 横須賀市吉井四丁目 5

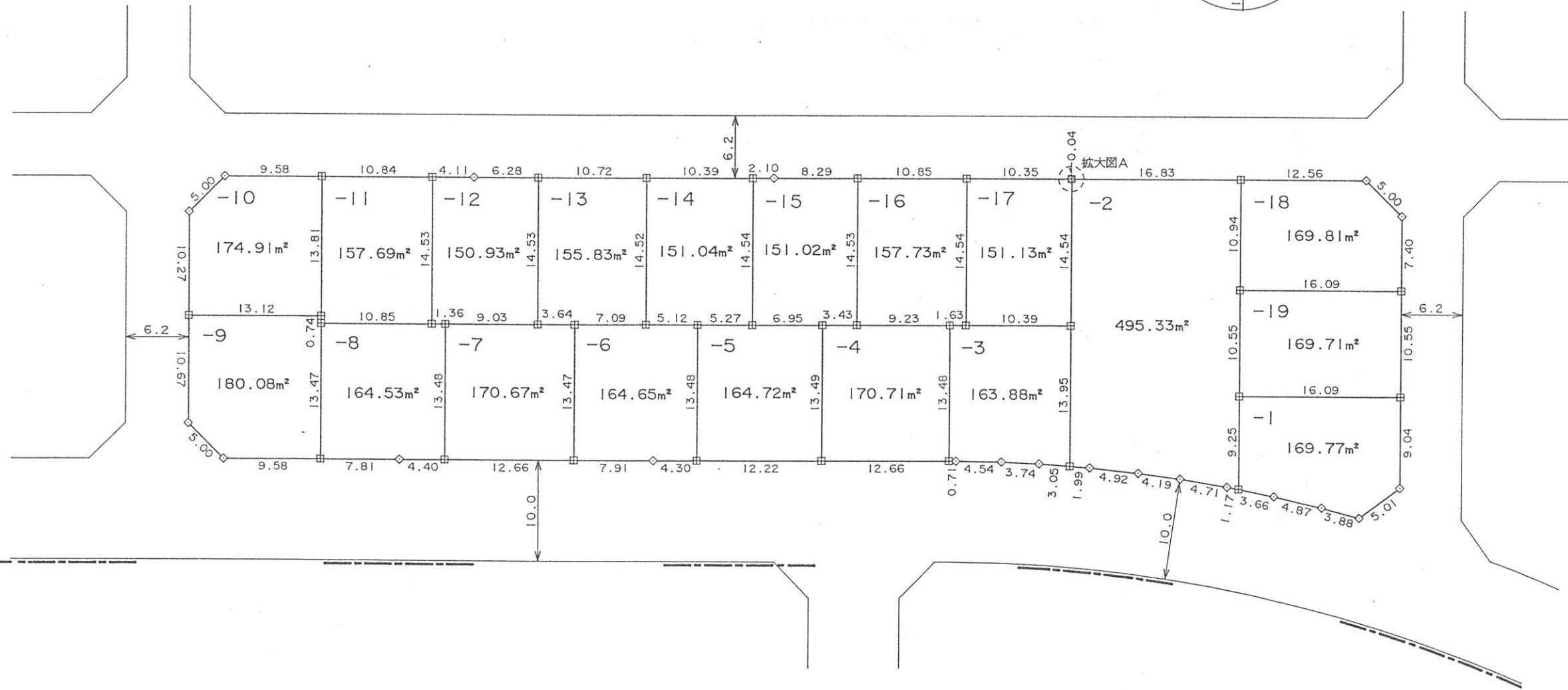
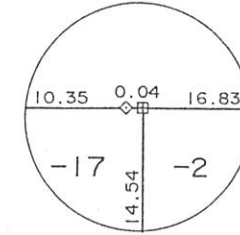
図面番号 : 137



# 換地図

縮尺 1:500

拡大図A



吉井三丁目


凡 例	
田	コンクリート杭
◇	金 属 標
⊕	金 属 鈎
⊠	プラスチック杭
○	計 算 点
①	その他 ( )

横須賀市吉井池田土地区画整理組合

街区番号 44

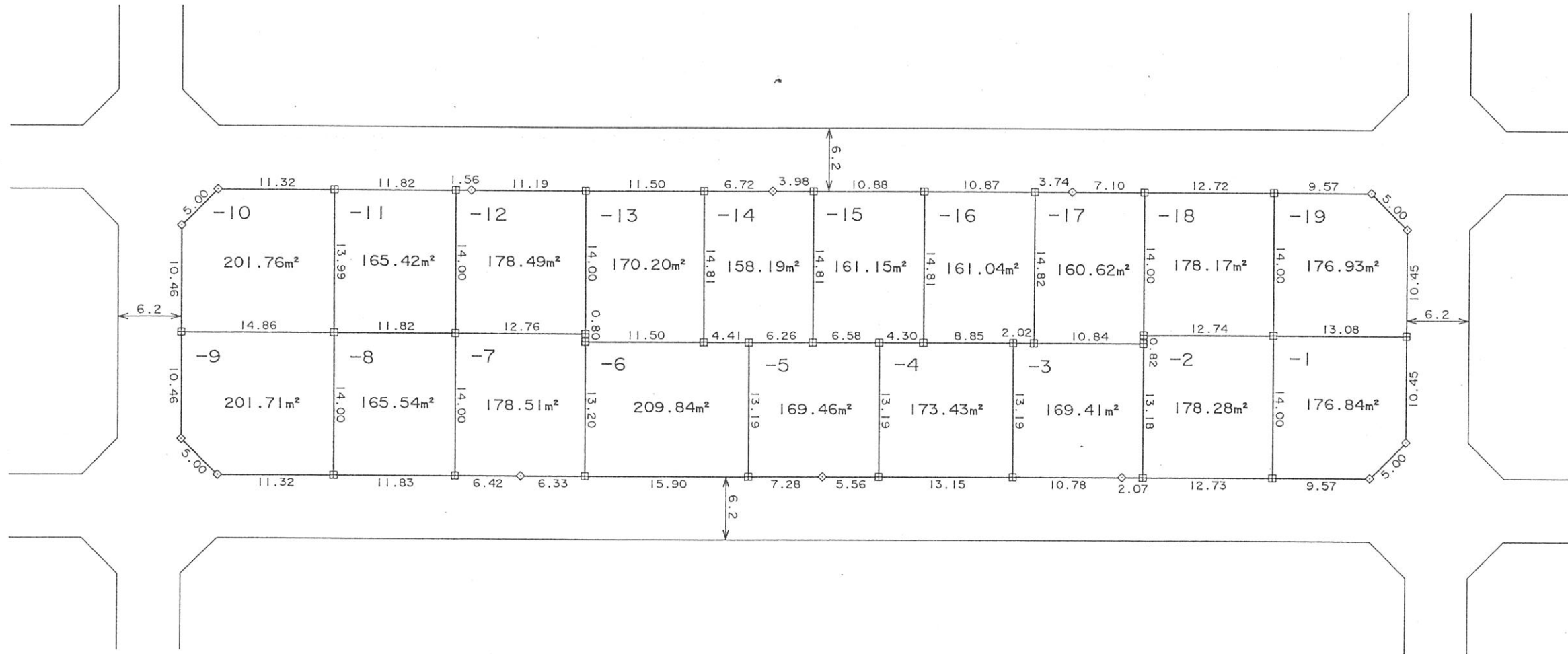
土地の所在 横須賀市吉井四丁目 6

図面番号 : 138



# 換地図

縮尺 1:500



凡 例	
田	コンクリート杭
◇	金 属 標
⊕	金 属 鈎
⊠	プラスチック杭
○	計 算 点
①	その他( )


街区番号 43

土地の所在 横須賀市吉井四丁目7

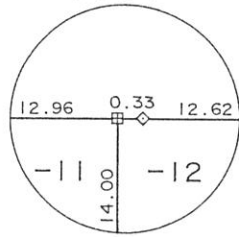
図面番号 : 139

# 換地図

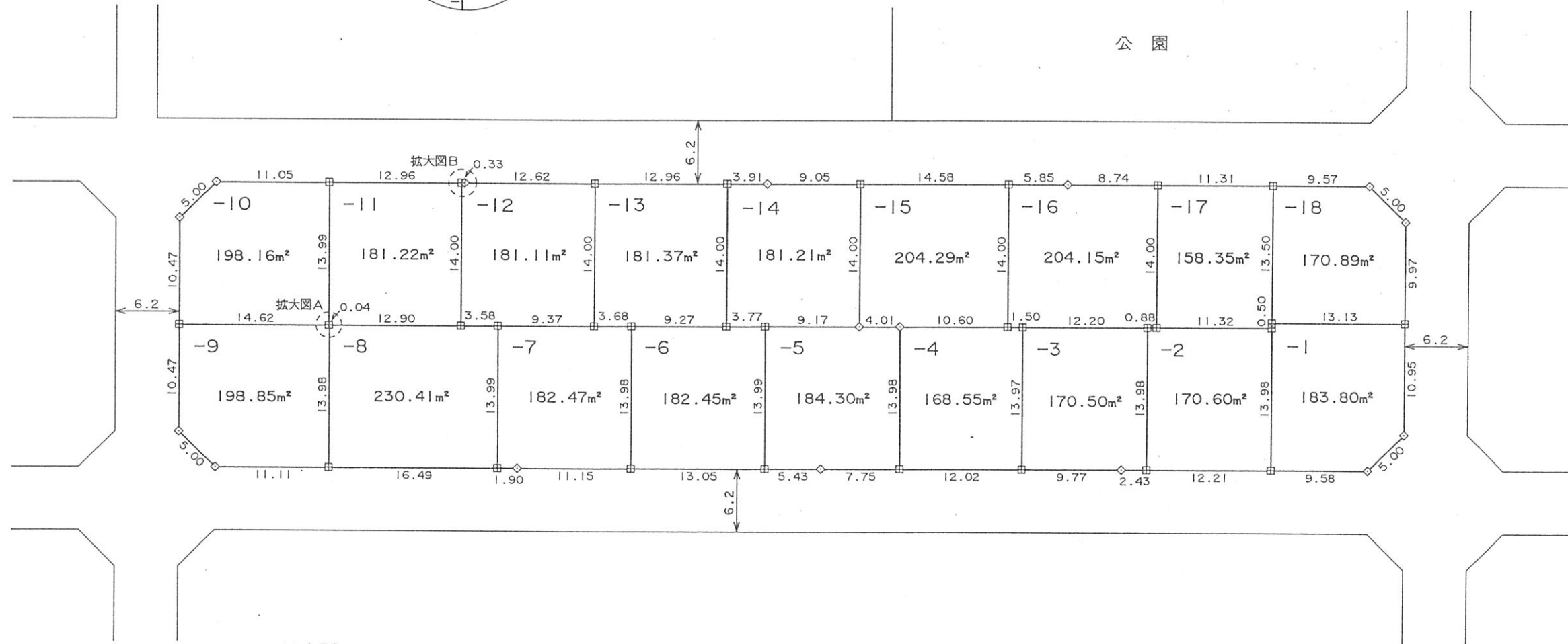
縮尺 1:500



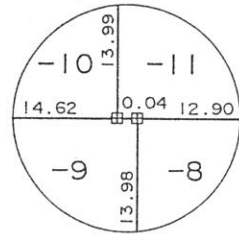
拡大図B



公園




拡大図A



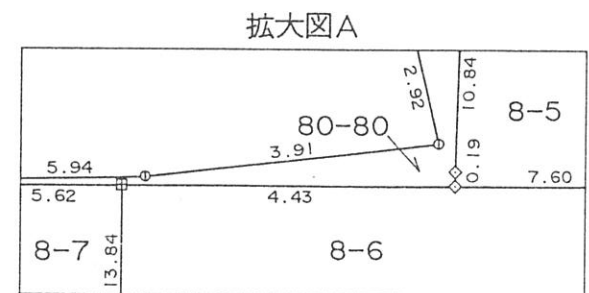
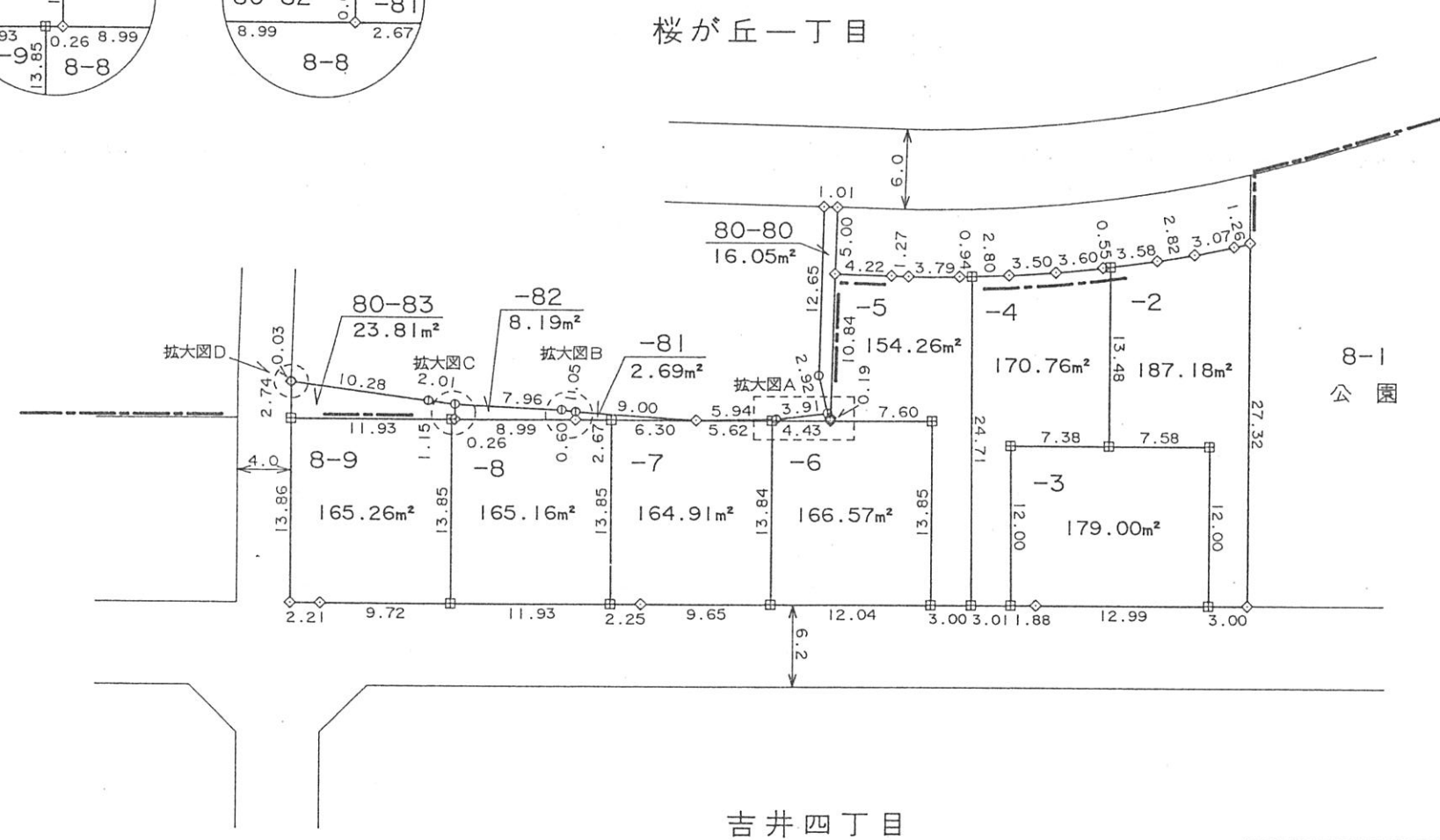
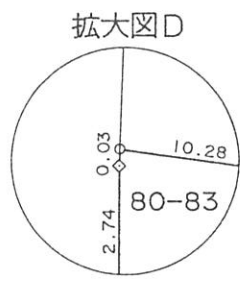
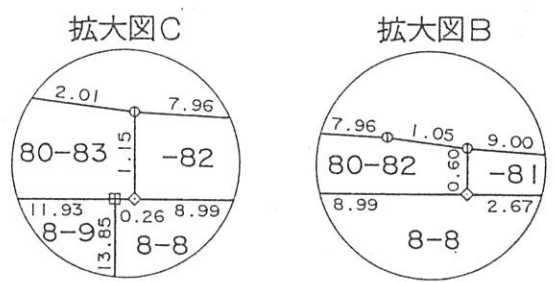
凡 例	
田	コンクリート杭
◇	金属標
⊕	金属鉄
⊠	プラスチック杭
○	計算点
①	その他( )

街区番号 42	土地の所在	横須賀市吉井四丁目 8
<b>図面番号 : 140</b>	土地の所在	横須賀市桜が丘一丁目 80



# 換地図

縮尺 1:500




凡 例	
田	コンクリート杭
◇	金属標
⊕	金属鈎
⊠	プラスチック杭
○	計算点
①	その他(木杭)

街区番号 46

土地の所在 横須賀市吉井四丁目9

図面番号 : 141

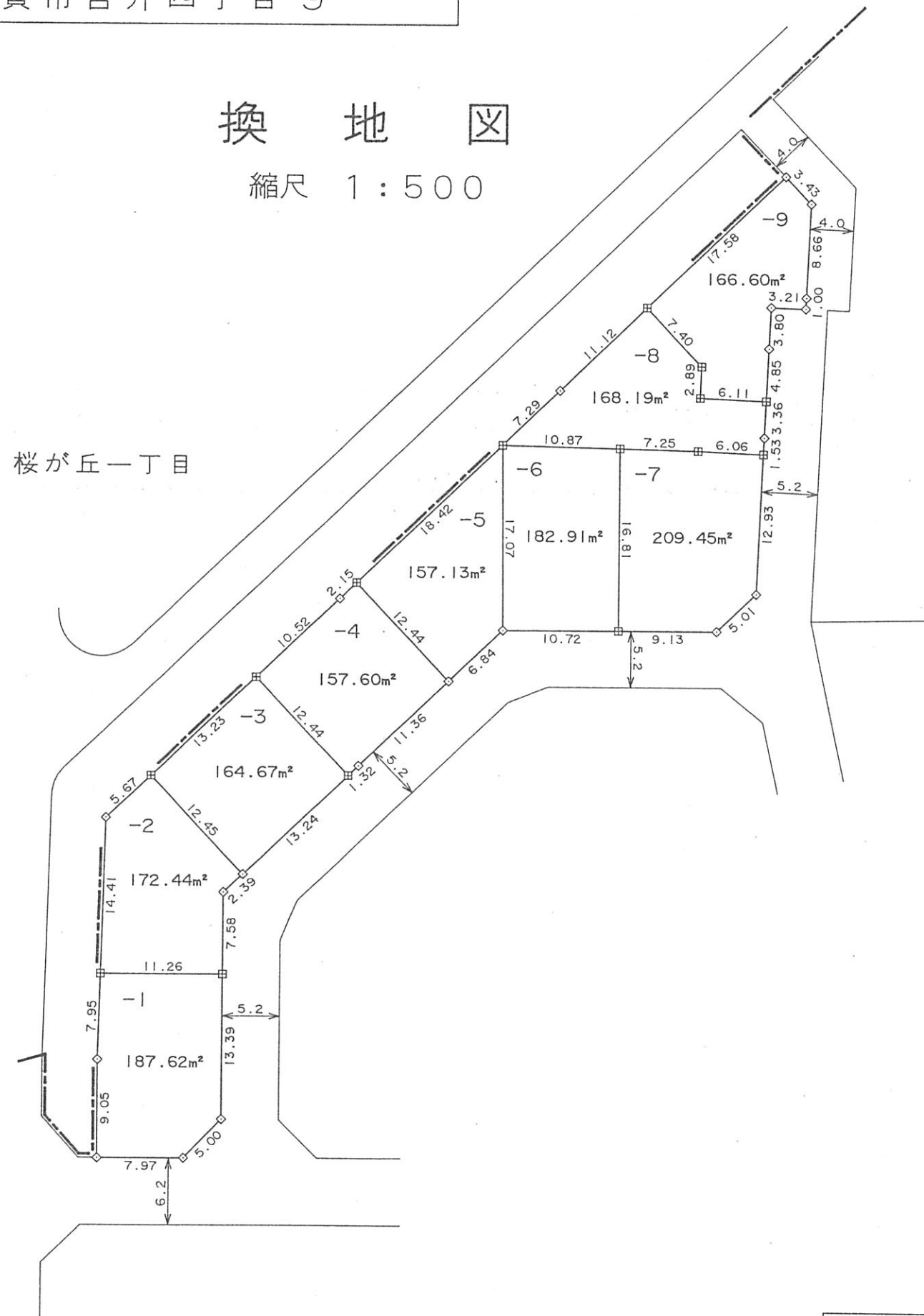


# 換地図

縮尺 1:500

桜が丘一丁目

公園




凡 例	
田	コンクリート杭
◇	金属標
⊕	金属鉄
⊠	プラスチック杭
○	計算点
①	その他( )

横須賀市吉井池田土地区画整理組合

街区番号 111

土地の所在 横須賀市吉井四丁目 9

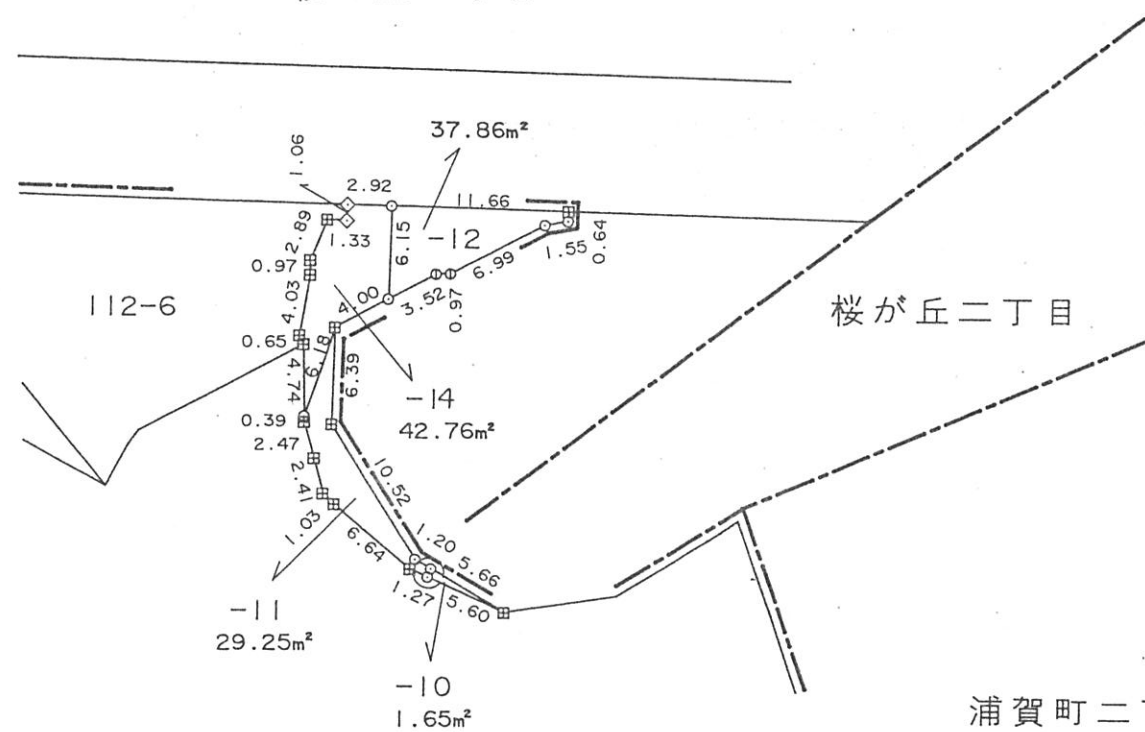
図面番号 : 142



# 換地図

縮尺 1:500

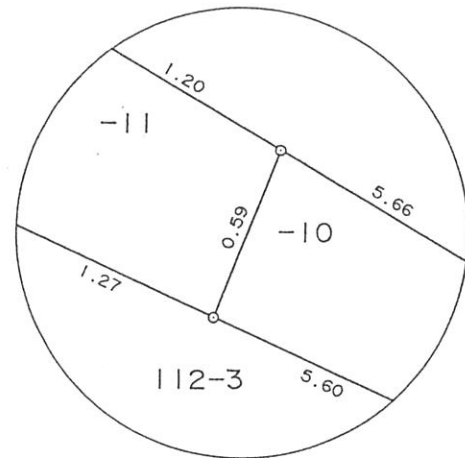
桜が丘一丁目



桜が丘二丁目

浦賀町二丁目

拡大図

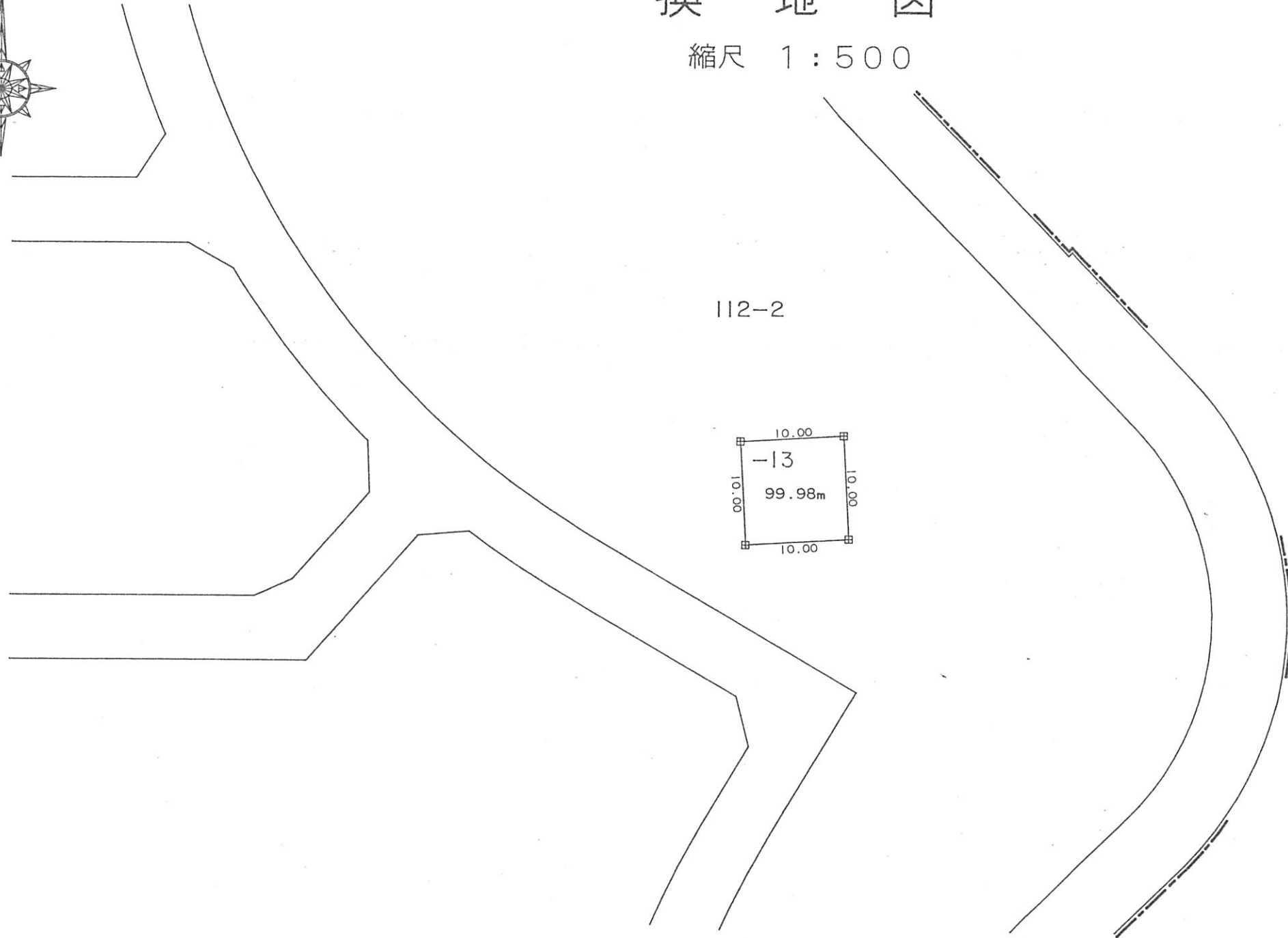



凡 例	
田	コンクリート杭
◇	金 属 標
⊕	金 属 鉄
⊠	プラスチック杭
○	計 算 点
①	その他( )

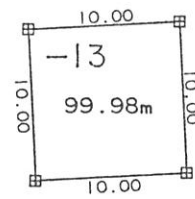
図面番号 : 143

換地図

縮尺 1:500



112-2




浦賀町二丁目

凡 例	
田	コンクリート杭
◇	金 属 標
⊕	金 属 錐
⊠	プラスチック杭
○	計 算 点
①	その他( )

街区番号 47

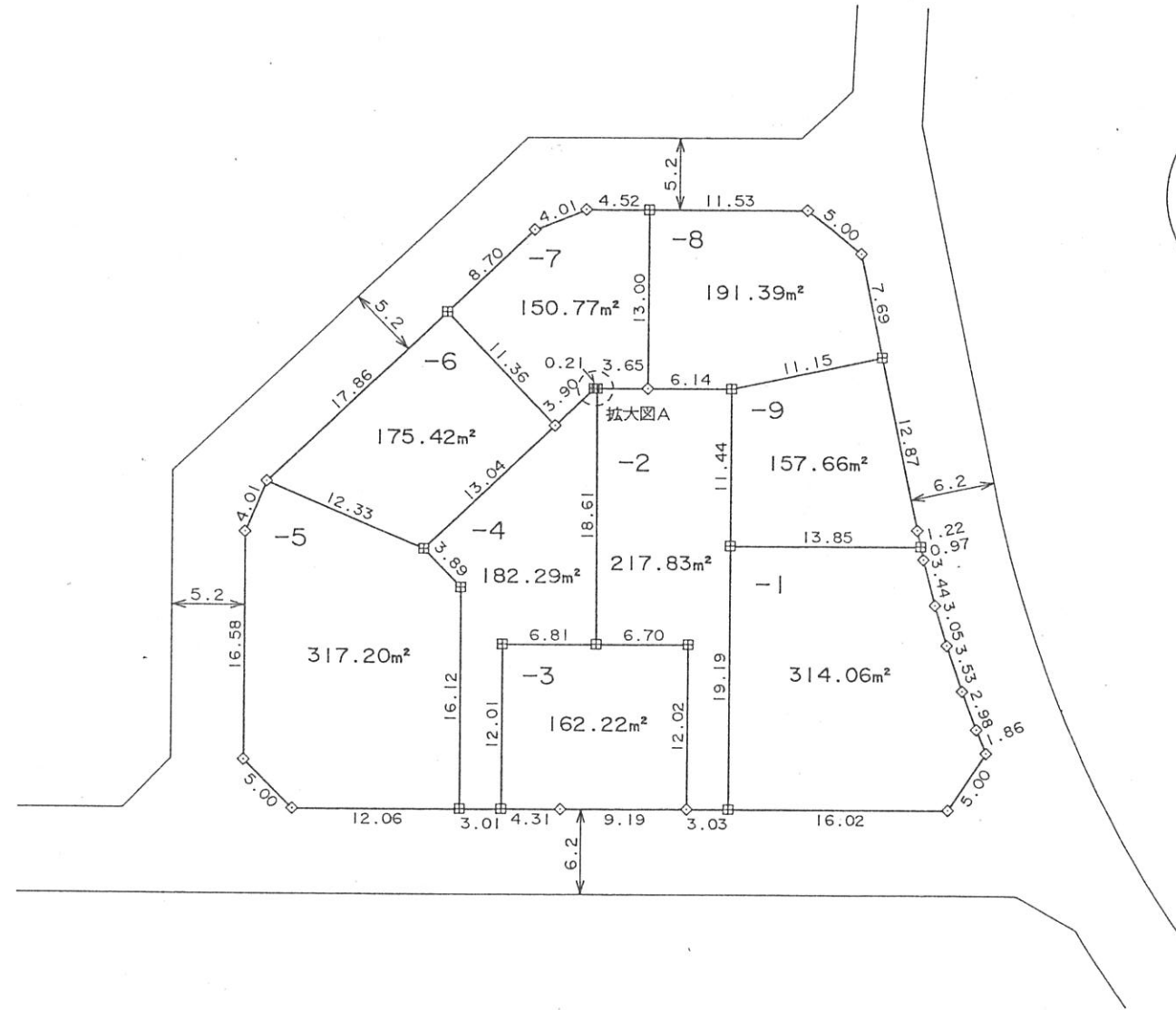
土地の所在 横須賀市吉井四丁目 10

図面番号 : 144

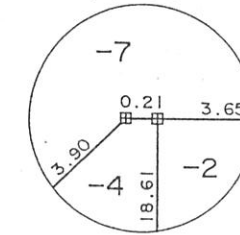


# 換地図

縮尺 1:500



拡大図A



凡 例	
田	コンクリート杭
◇	金 属 標
⊕	金 属 鈎
⊠	プラスチック杭
○	計 算 点
①	その他( )



街区番号 48

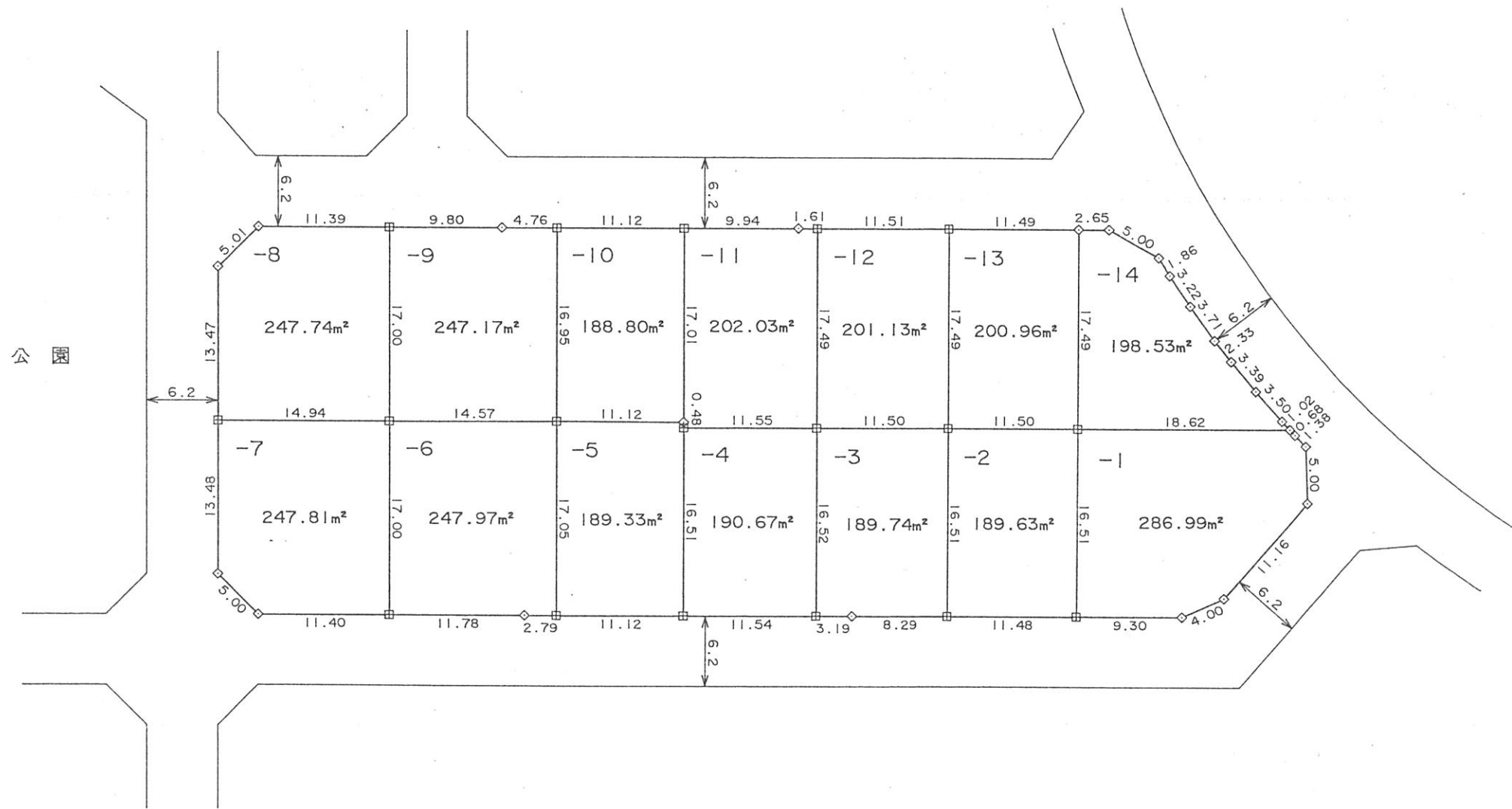
土地の所在 横須賀市吉井四丁目 11

図面番号 : 145



# 換地図

縮尺 1:500



凡 例	
田	コンクリート杭
◇	金 属 標
⊕	金 属 鈎
⊠	プラスチック杭
○	計 算 点
①	その他( )


街区番号 49

土地の所在 横須賀市吉井四丁目 12

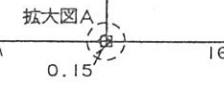
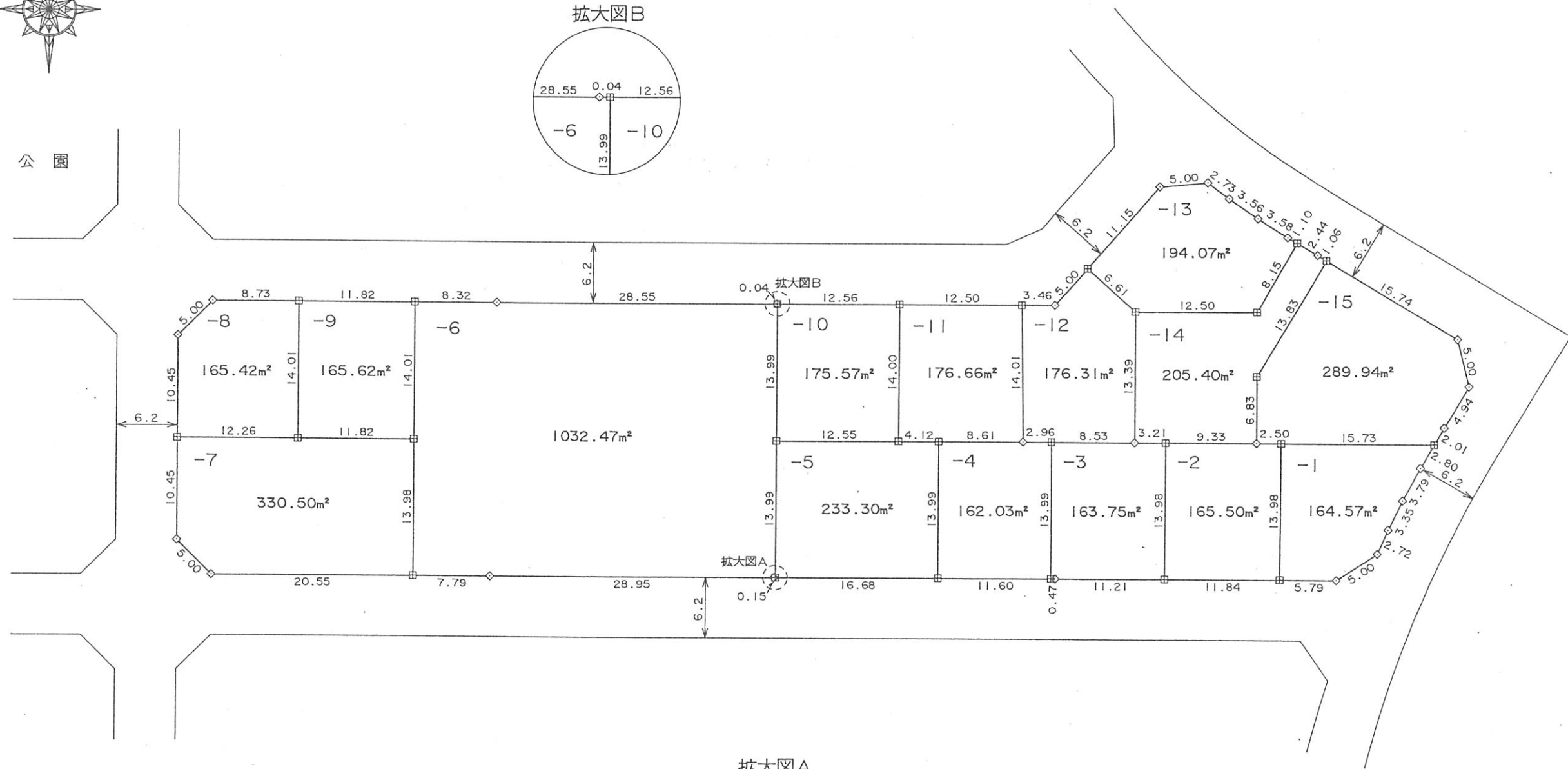
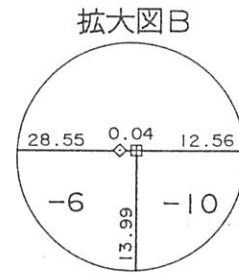
図面番号 : 146

# 換地図

縮尺 1:500



公園




凡 例	
田	コンクリート杭
◇	金 属 標
⊕	金 属 鈔
⊠	プラスチック杭
○	計 算 点
①	その他 ( )

街区番号 50

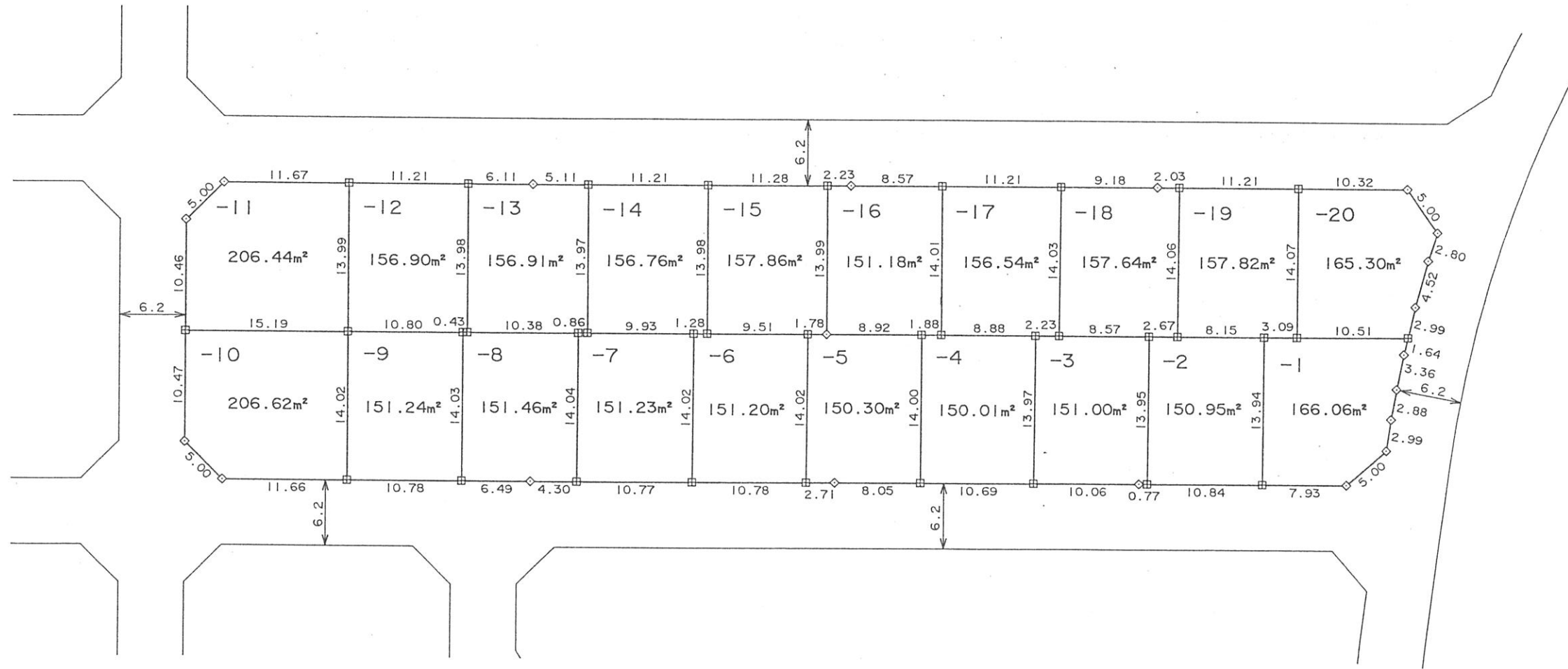
土地の所在 横須賀市吉井四丁目 13

図面番号 : 147



# 換地図

縮尺 1:500




凡 例	
田	コンクリート杭
◇	金 属 標
⊕	金 属 鉄
⊠	プラスチック杭
○	計 算 点
①	その他 ( )

街区番号 51

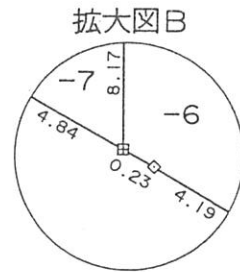
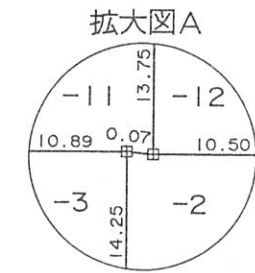
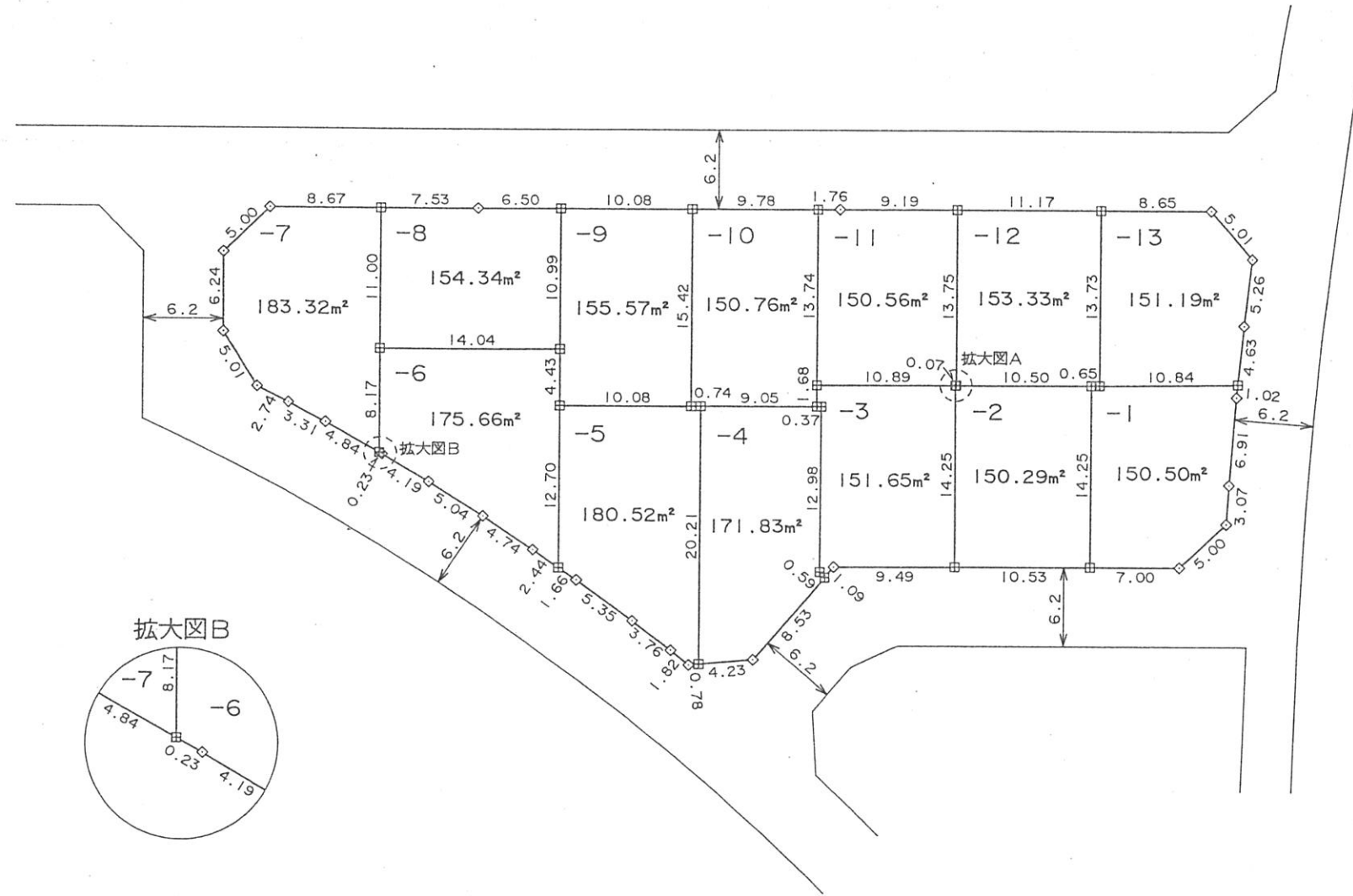
土地の所在 横須賀市吉井四丁目 14

図面番号 : 148



# 換地図

縮尺 1:500




凡 例	
田	コンクリート杭
◇	金属標
⊕	金属鉄
⊠	プラスチック杭
○	計算点
①	その他( )

街区番号 52

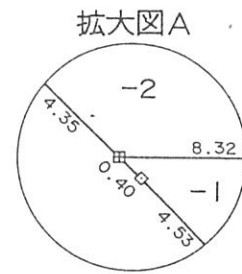
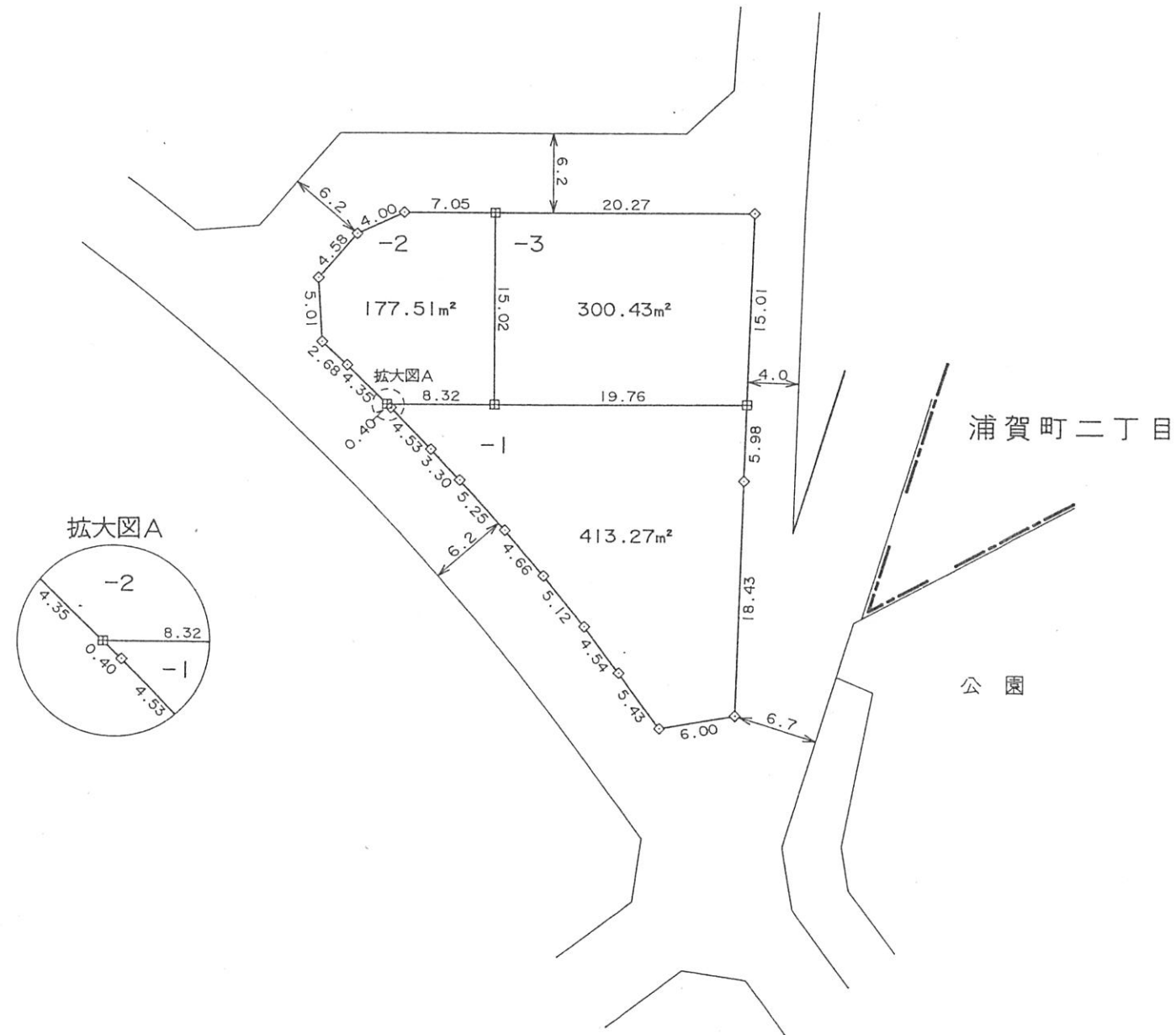
土地の所在 横須賀市吉井四丁目 15

図面番号 : 149



# 換地図

縮尺 1:500



凡 例	
田	コンクリート杭
◇	金 属 標
⊕	金 属 鈎
⊠	プラスチック杭
○	計 算 点
①	その他 ( )


街区番号 53

土地の所在 横須賀市吉井四丁目 16

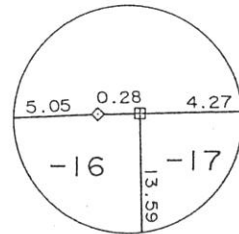
図面番号 : 150

# 換地図

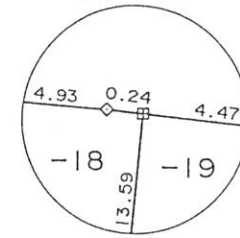
縮尺 1:500



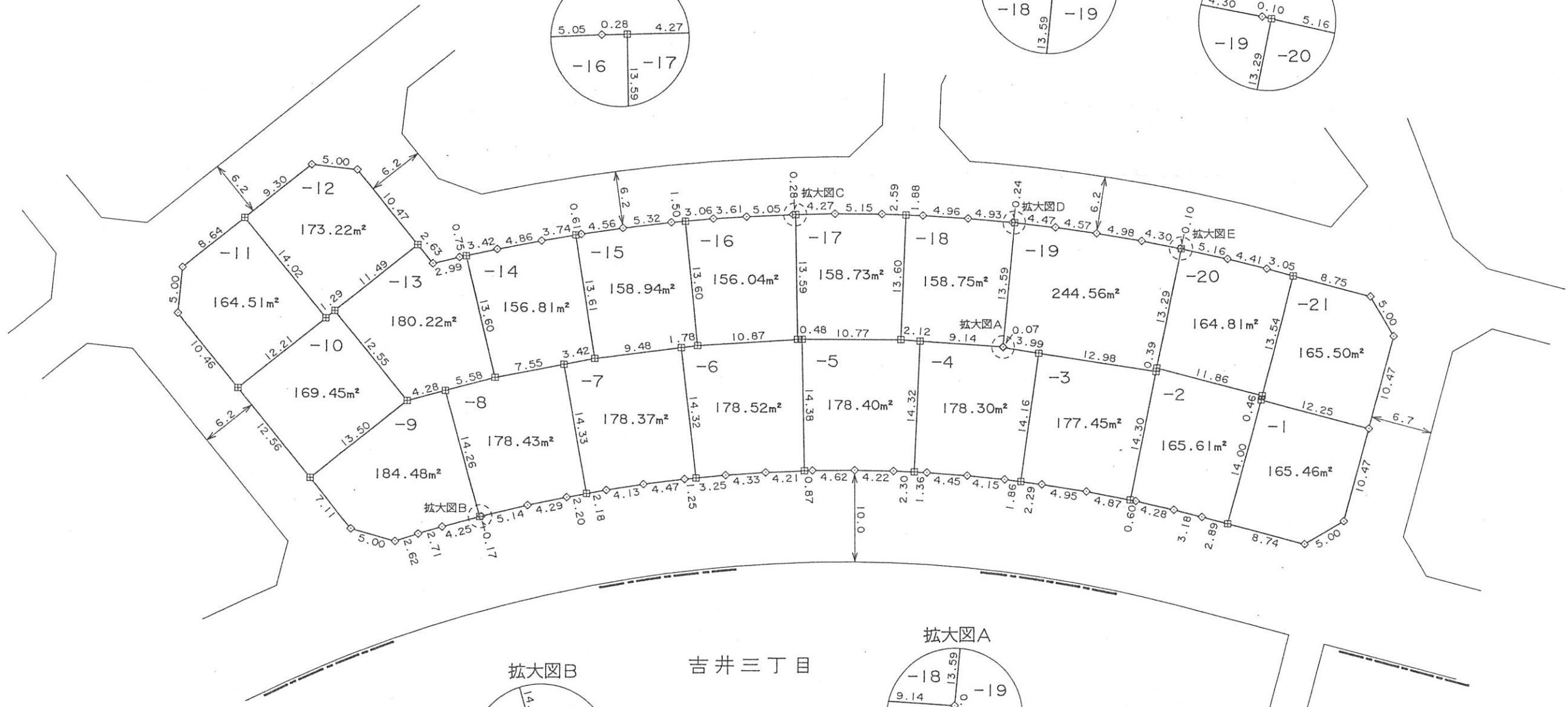
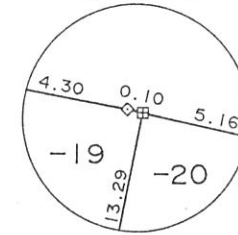
拡大図C



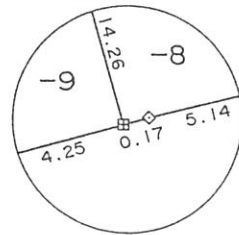
拡大図D



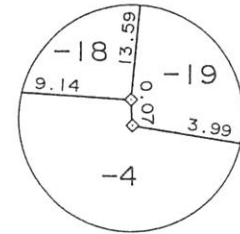
拡大図E



拡大図B



拡大図A



吉井三丁目

凡 例	
田	コンクリート杭
◇	金 属 標
⊕	金 属 鈎
⊠	プラスチック杭
○	計 算 点
①	その他 ( )