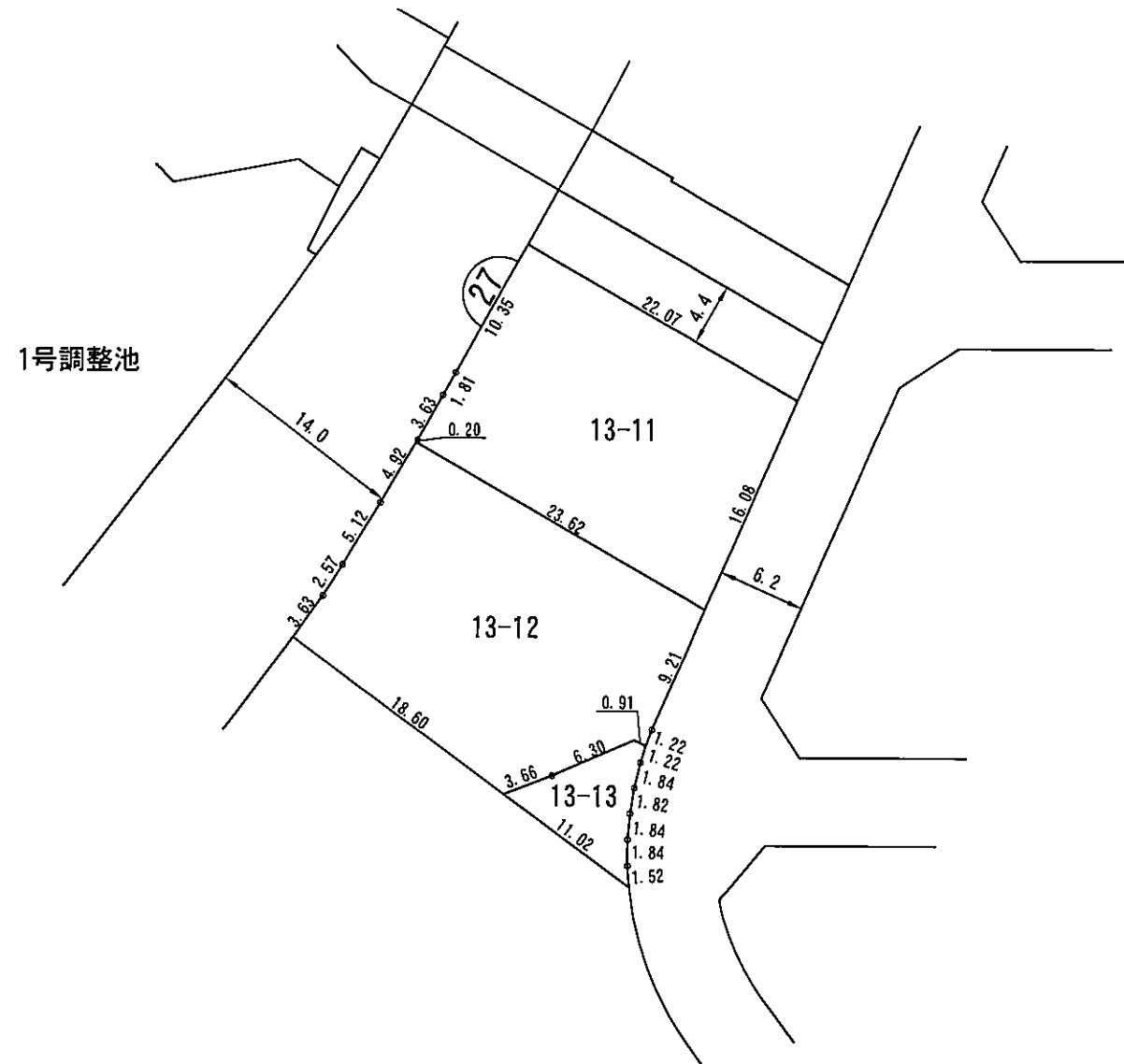
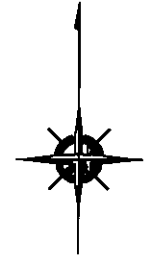
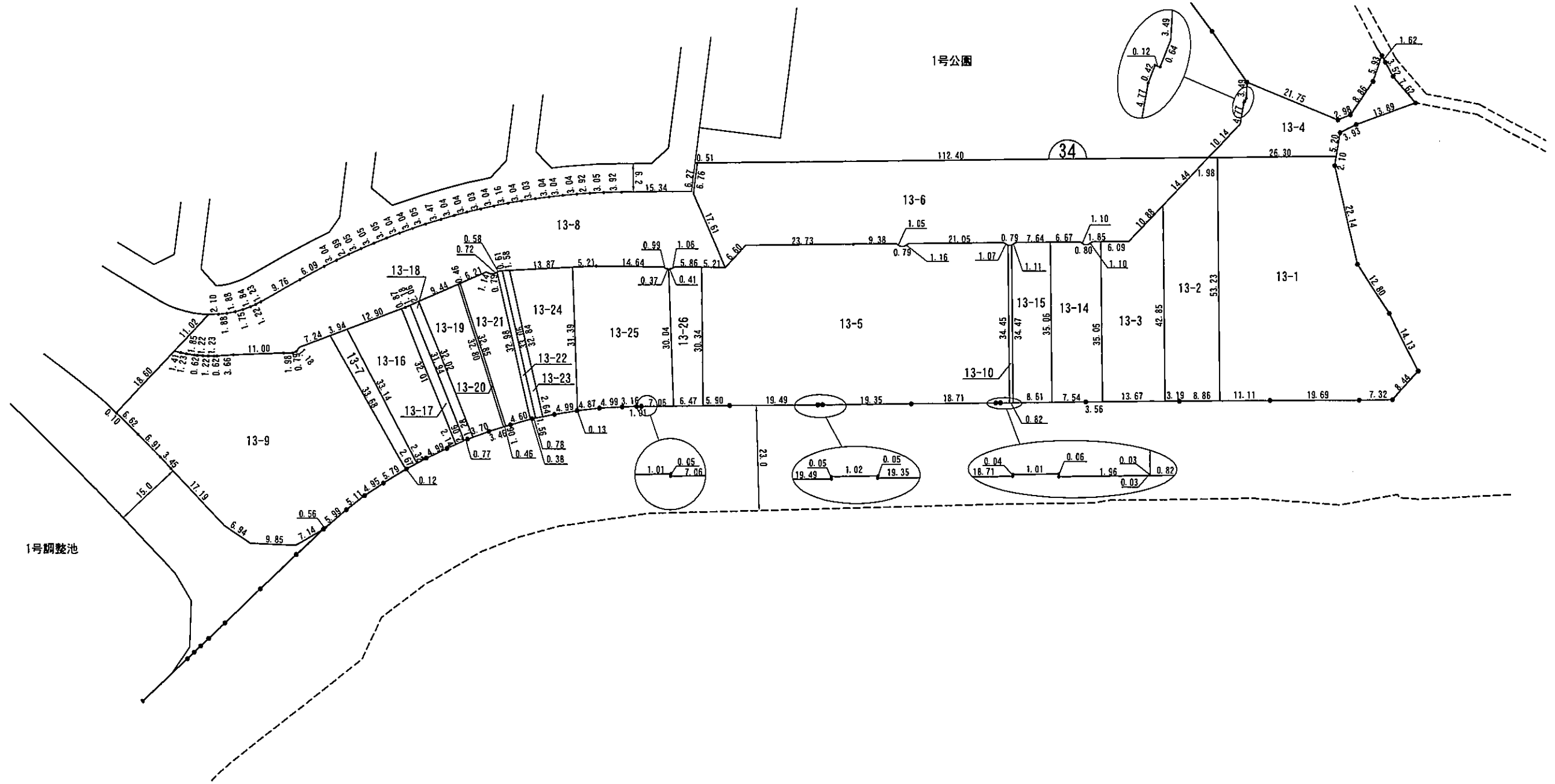


図面番号：1



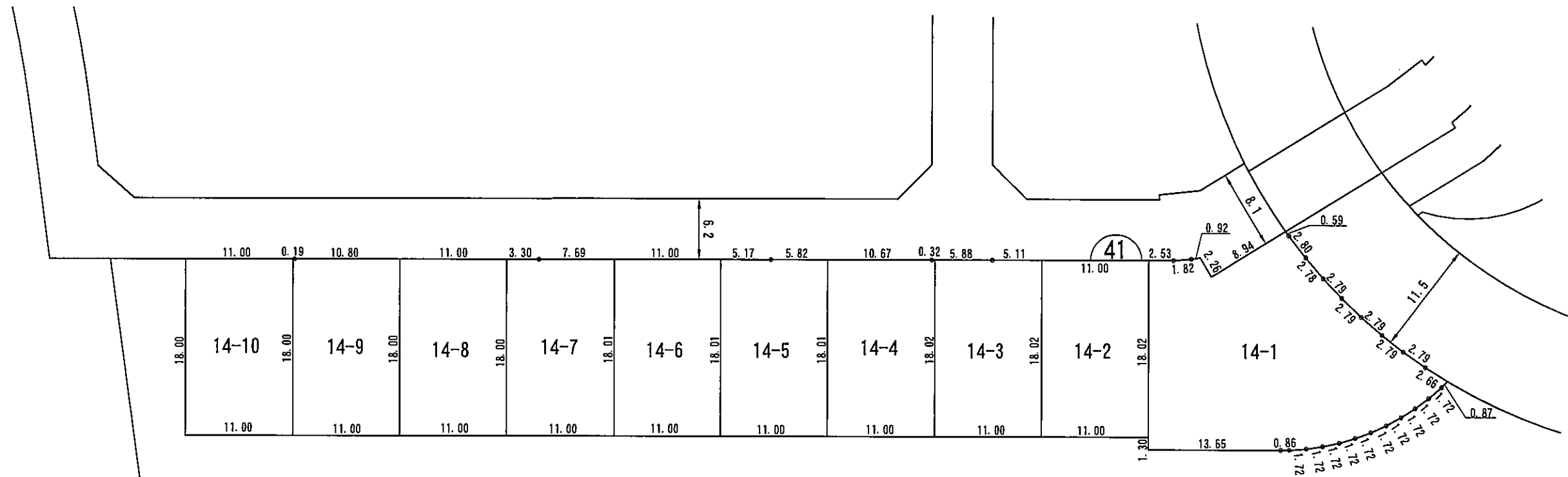
凡 例	
	施行地区界
	街区番号
	道路巾員 (m)
	換地位置 (24-1は地番)
	辺長 (m)

図面番号：2



凡 例	
	施行地区界
	街区番号
	道路巾員 (m)
	換地位置 (24-1は地番)
	辺長 (m)

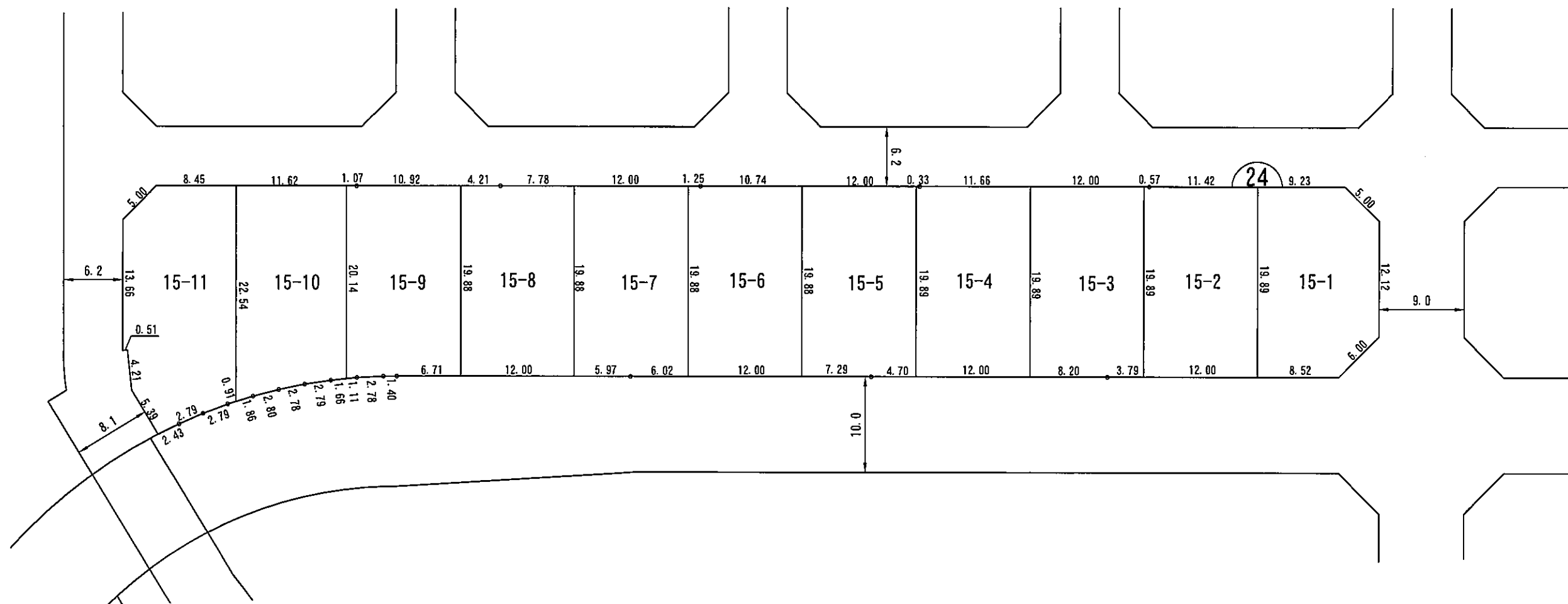
図面番号：3



1号公園

凡 例	
	施行地区界
	街区番号
	道路巾員 (m)
	換地位置 (24-1は地番)
	辺長 (m)

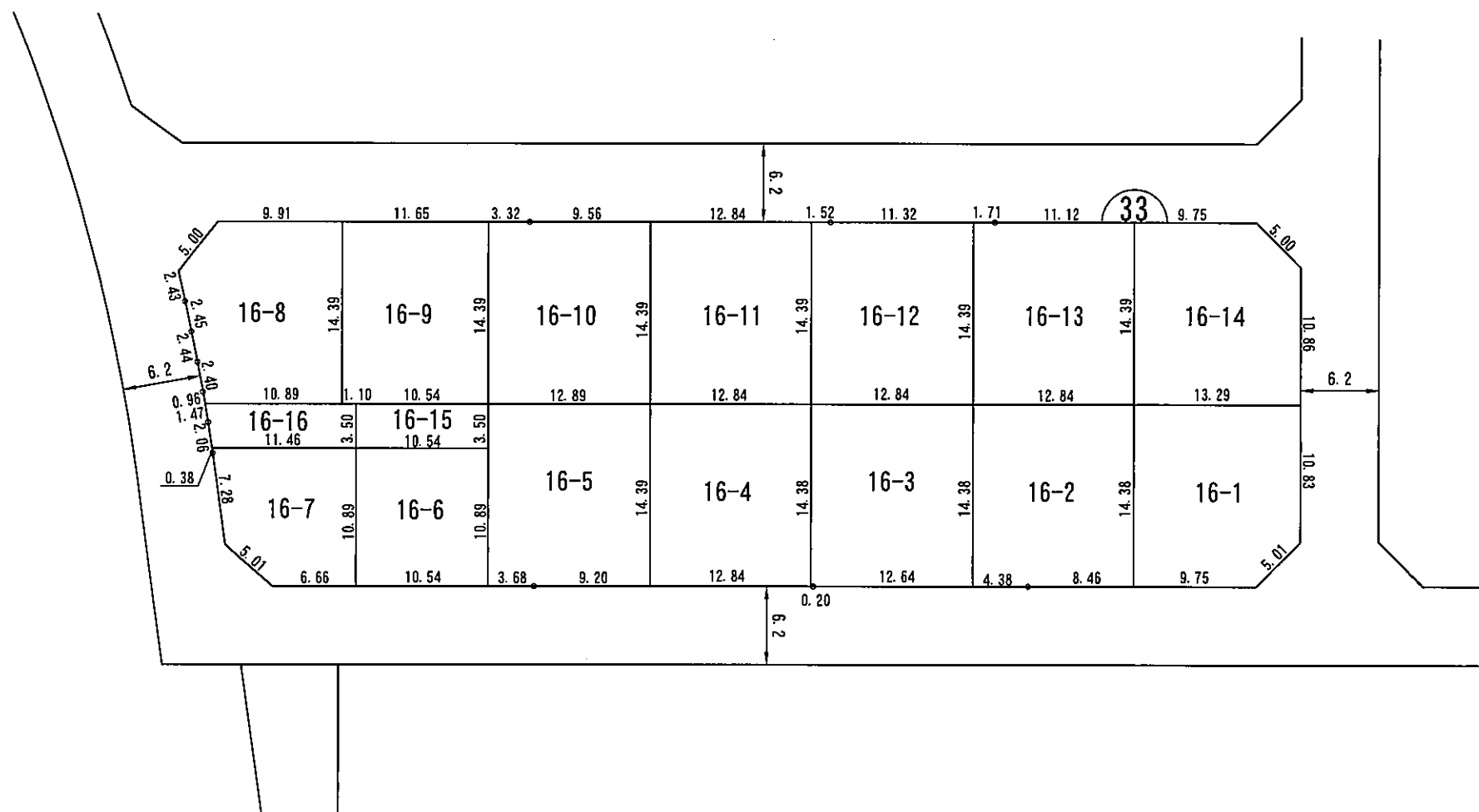
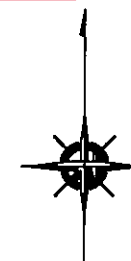
図面番号：4



凡 例	
	施行地区界
	街区番号
	道路巾員 (m)
	換地位置 (24-1は地番)
	辺長 (m)

換地 図

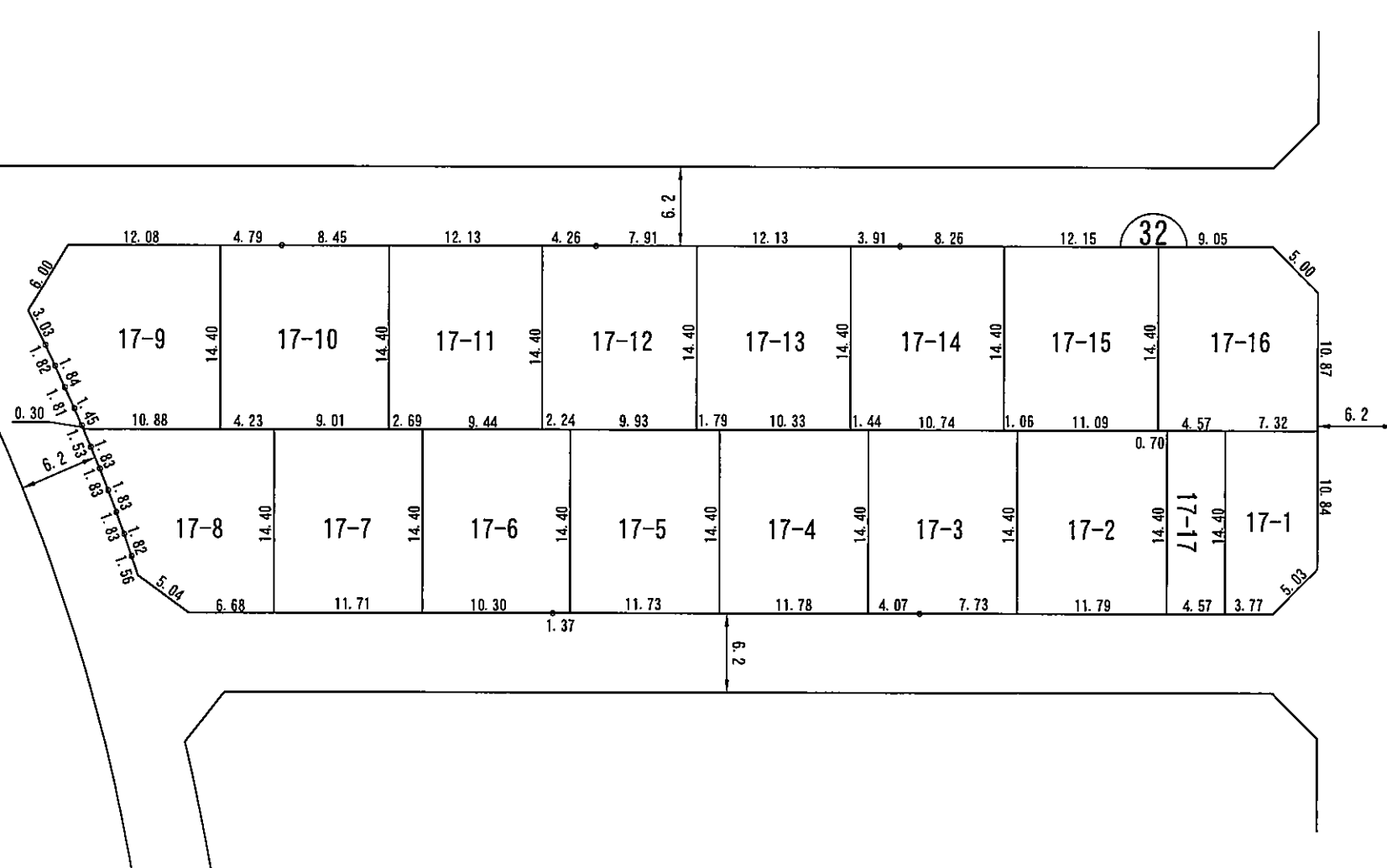
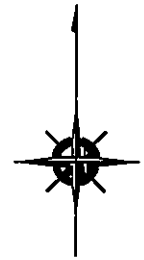
図面番号：5



凡 例	
	施行地区界
	街区番号
	道路巾員 (m)
	換地位置 (24-1は地番)
	辺長 (m)

換地 図

図面番号：6

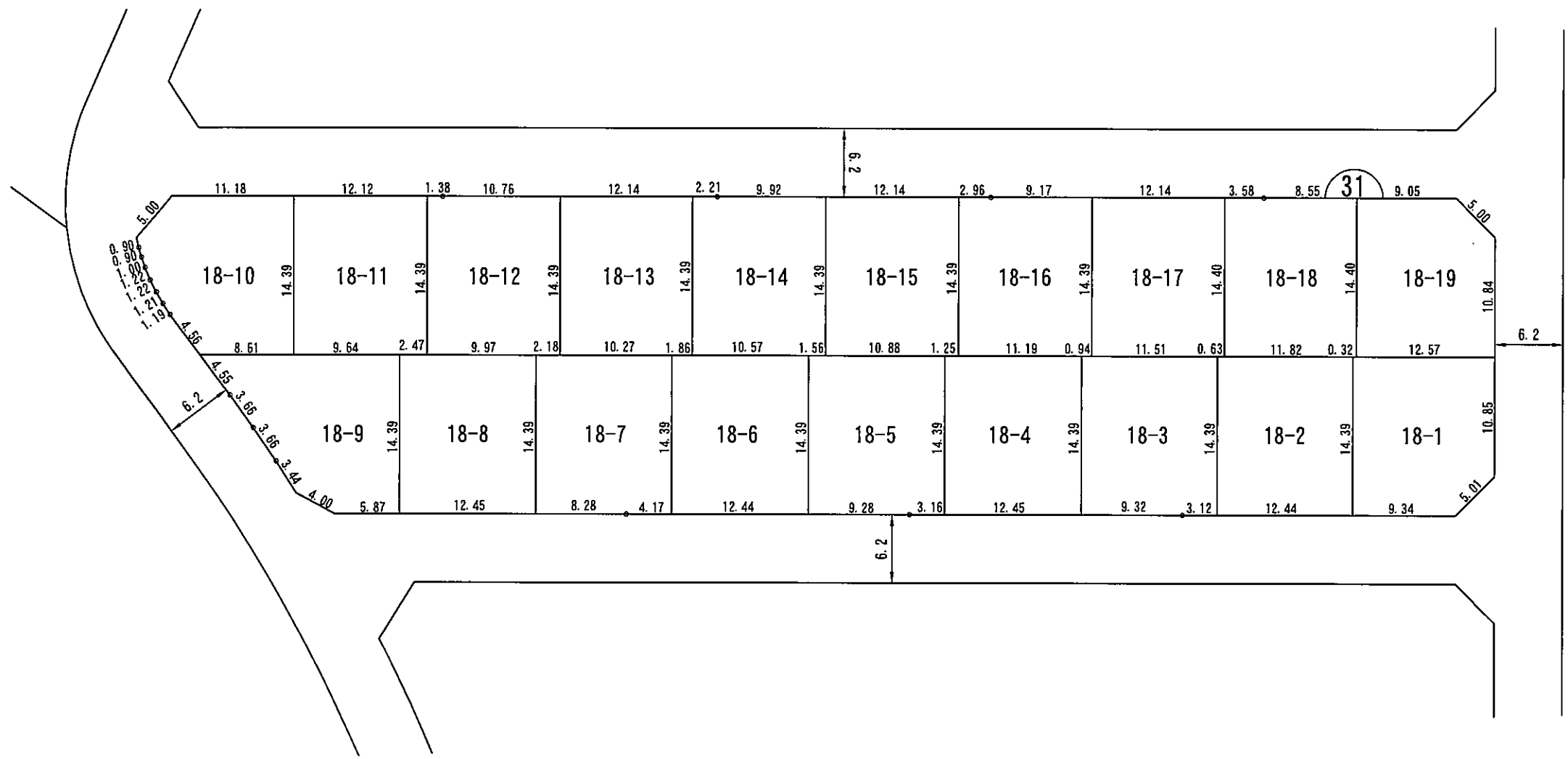
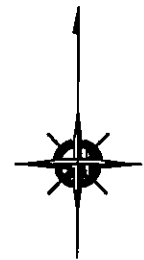


凡 例	
	施行地区界
	街区番号
	道路巾員 (m)
	換地位置 (24-1は地番)
	辺長 (m)

換地 図

縮尺	1/500	街区番号	31
----	-------	------	----

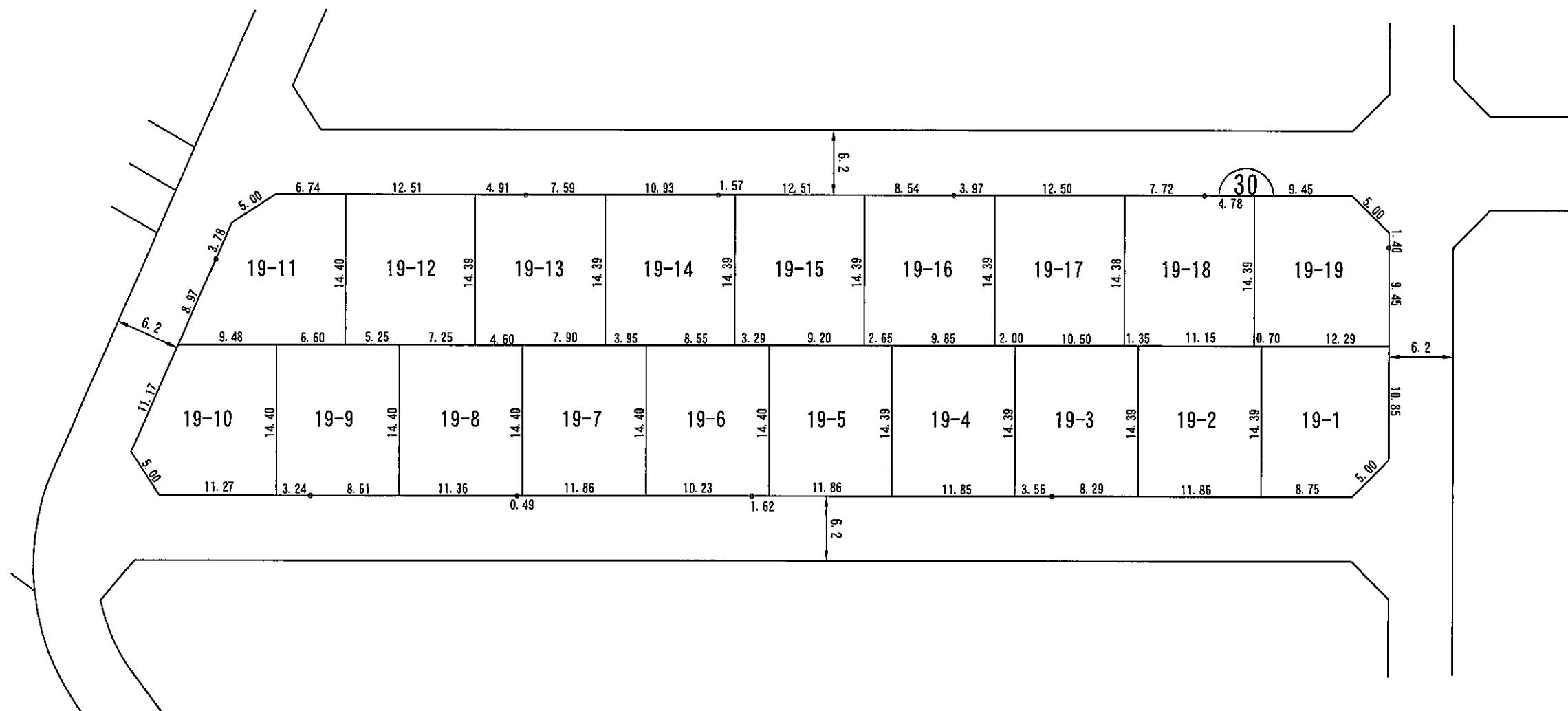
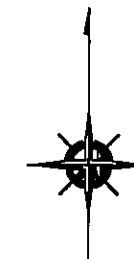
図面番号：7



凡 例	
	施行地区界
	街区番号
	道路巾員 (m)
	換地位置 (24-1は地番)
	辺長 (m)

換地 図

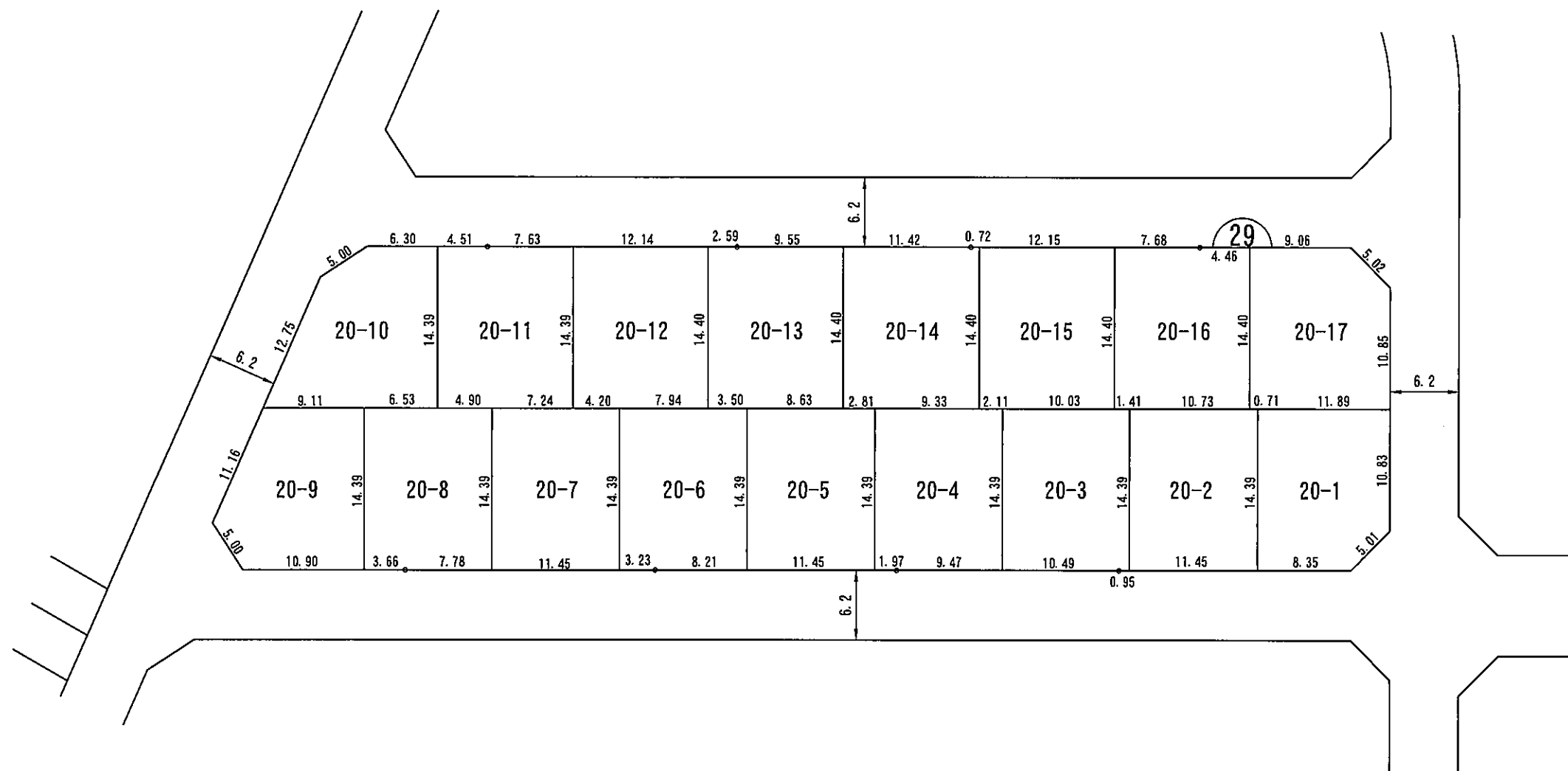
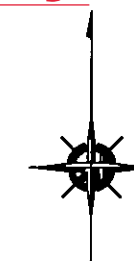
図面番号：8



凡 例	
	施行地区界
	街区番号
	道路巾員 (m)
	換地位置 (24-1は地番)
	辺長 (m)

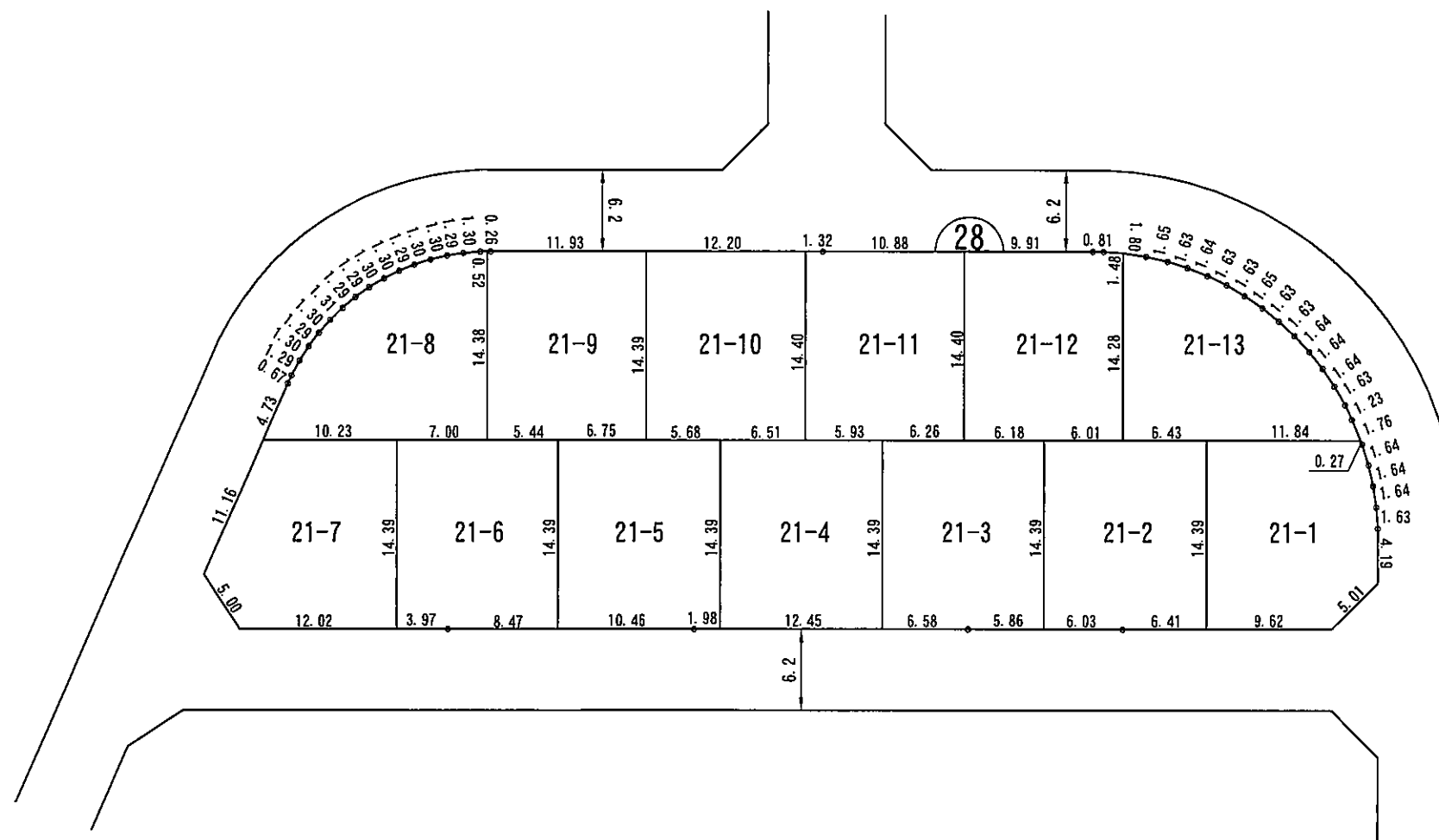
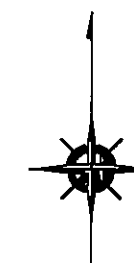
換地図

図面番号：9



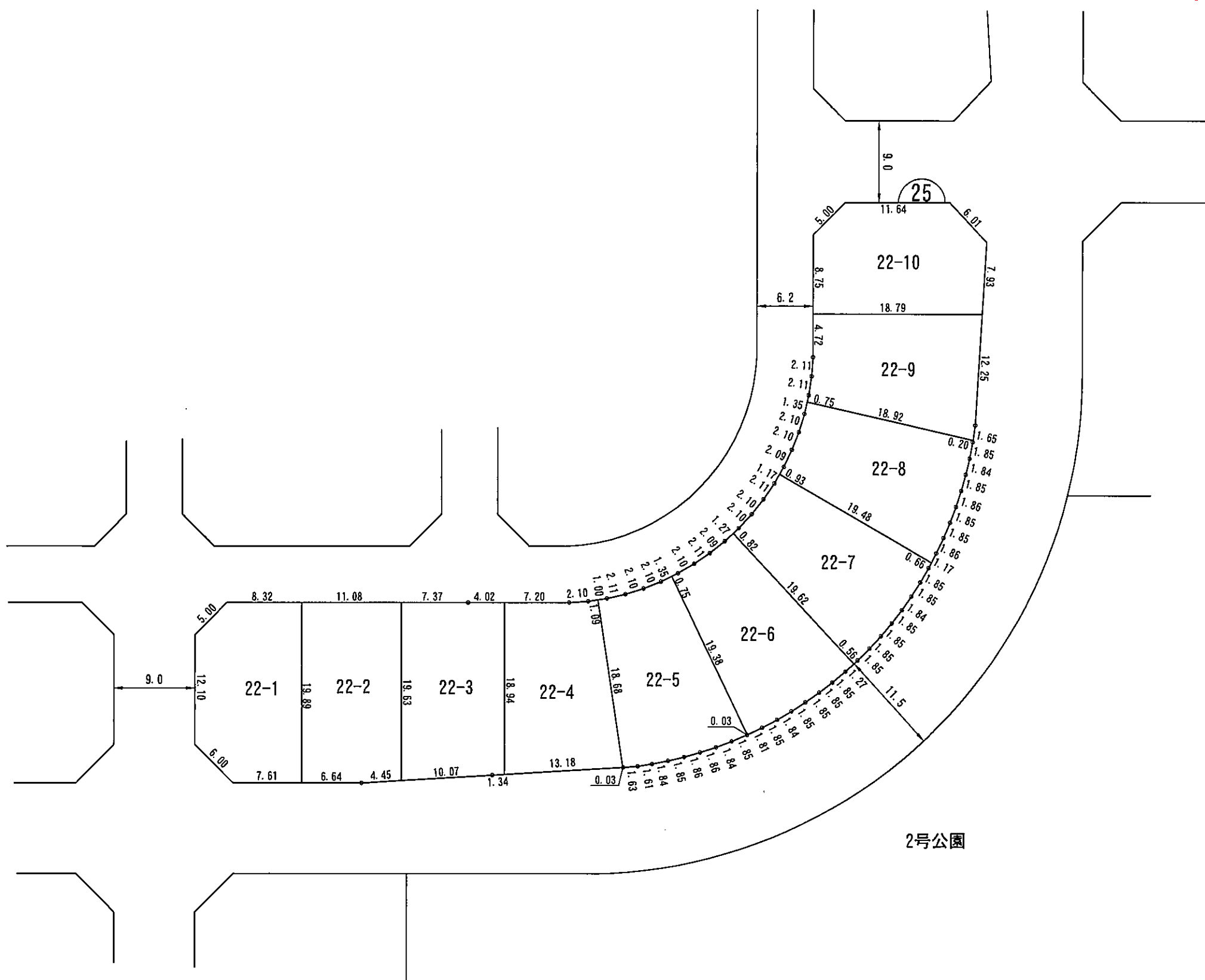
凡例	
	施行地区界
	街区番号
	道路巾員 (m)
	換地位置 (24-1は地番)
	辺長 (m)

図面番号 : 10



凡 例	
	施行地区界
	街区番号
	道路巾員 (m)
	換地位置 (24-1は地番)
	辺 長 (m)

図面番号：11

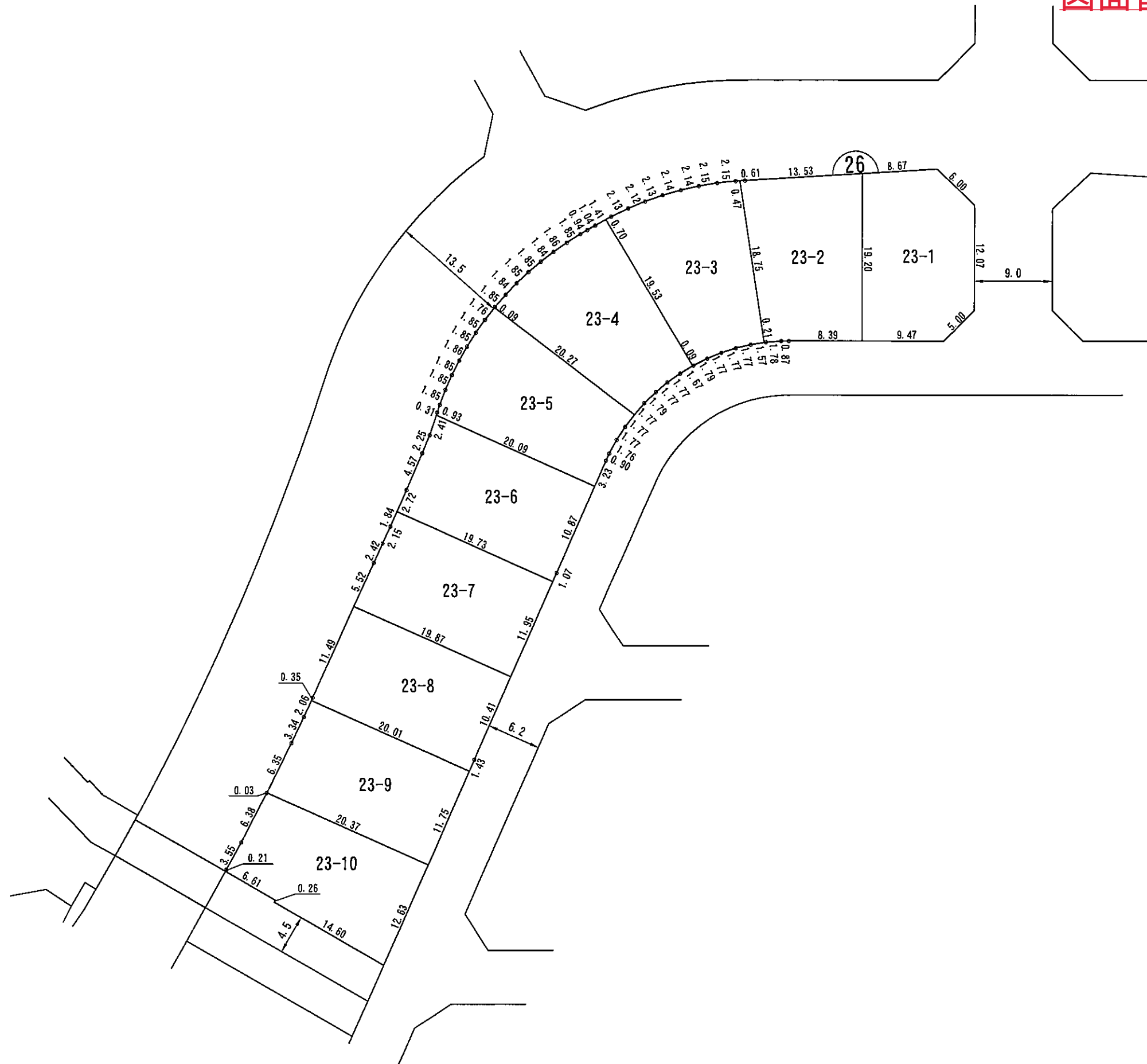
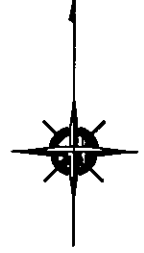


2号公園

凡 例	
	施行地区界
	街区番号
	道路巾員 (m)
	換地位置 (24-1は地番)
	辺 長 (m)

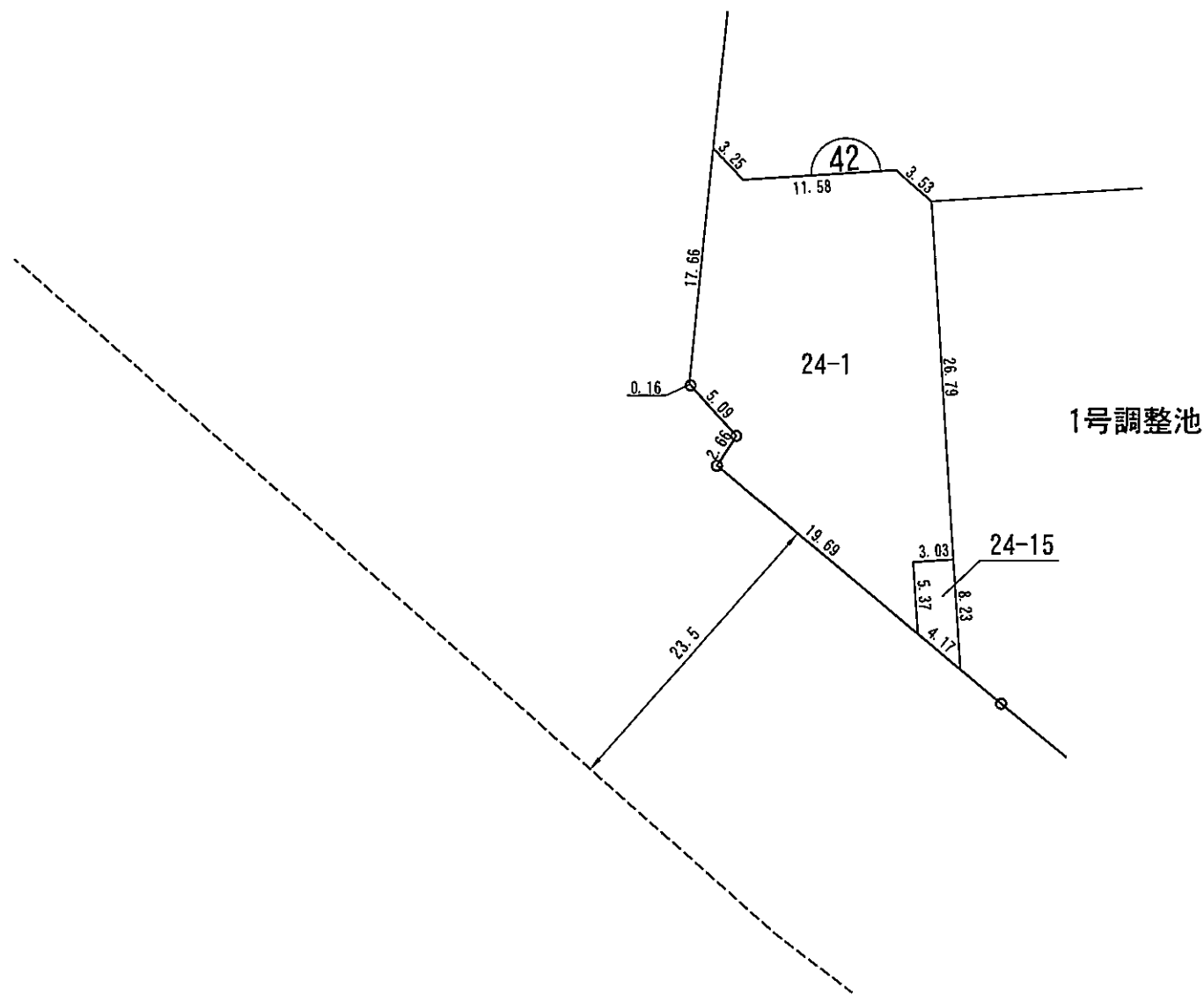
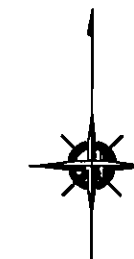
換地 図

図面番号：12



凡 例	
	施行地区界
	街区番号
	道路巾員 (m)
	換地位置 (24-1は地番)
	辺長 (m)

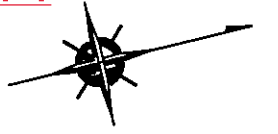
図面番号：13



凡 例	
	施行地区界
	街区番号
	道路巾員 (m)
	換地位置 (24-1は地番)
	辺長 (m)

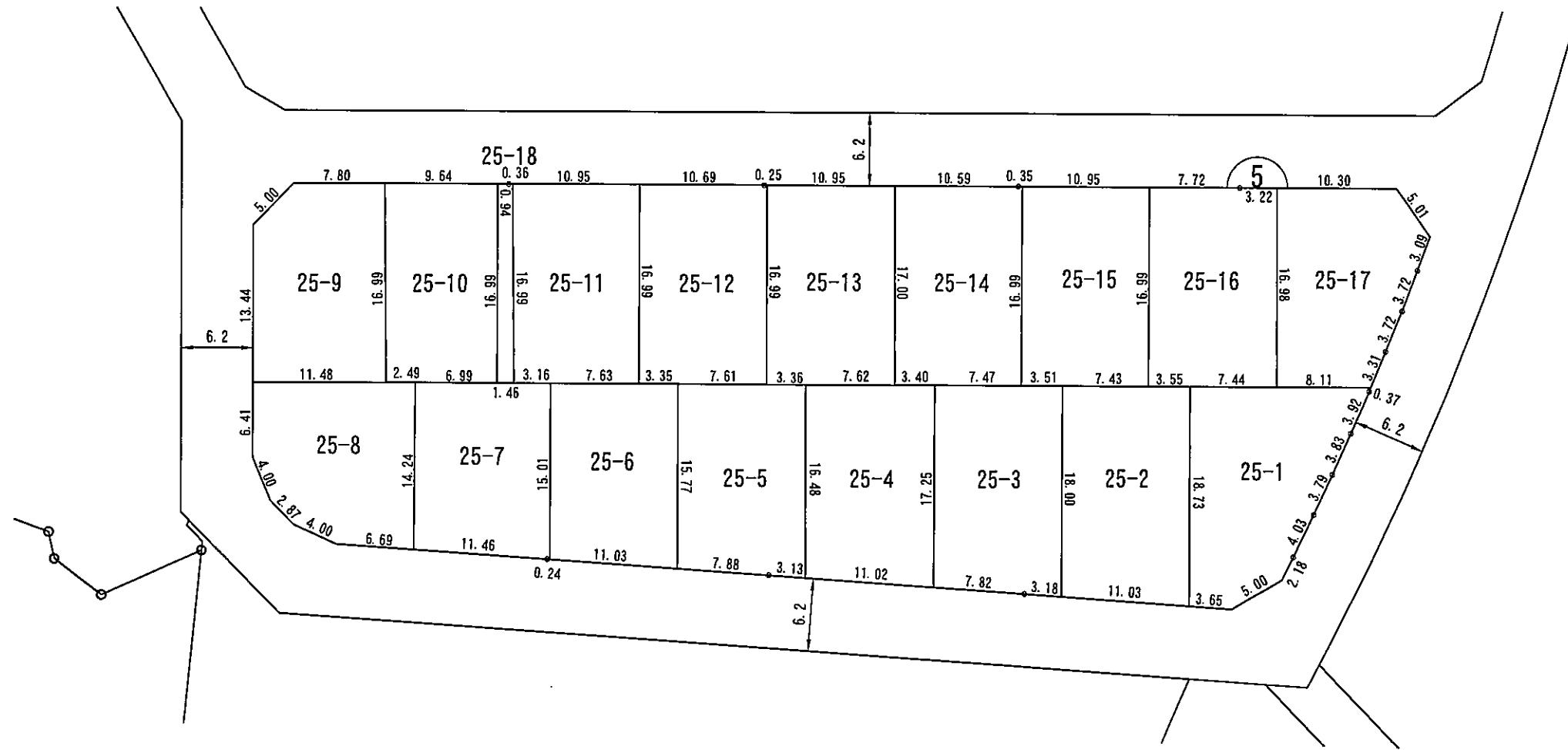
換地 図

図面番号：14



凡 例	
	施行地区界
	街区番号
	道路巾員 (m)
	換地位置 (24-1は地番)
	辺長 (m)

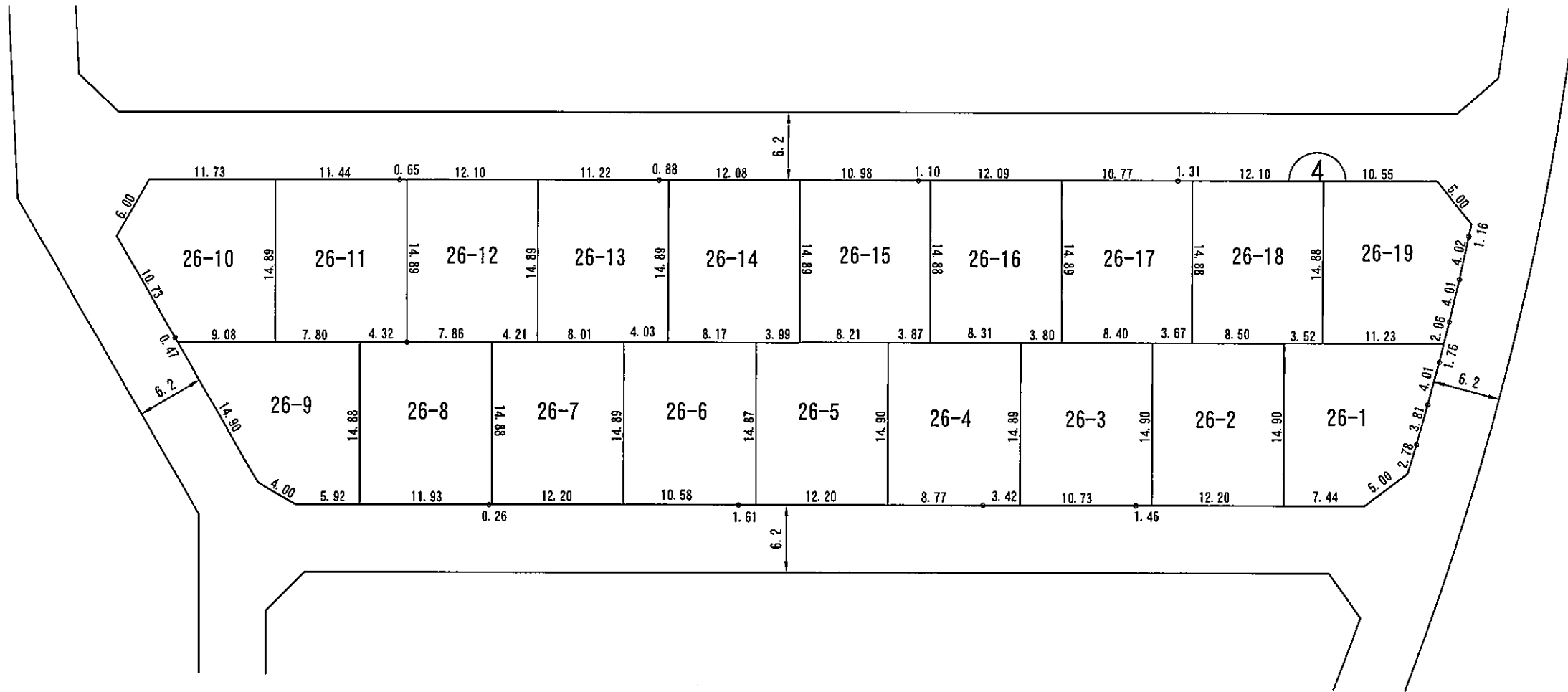
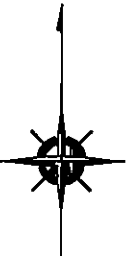
図面番号：15



凡 例	
	施行地区界
	街区番号
	道路巾員 (m)
	換地位置 (24-1は地番)
	辺長 (m)

換地図

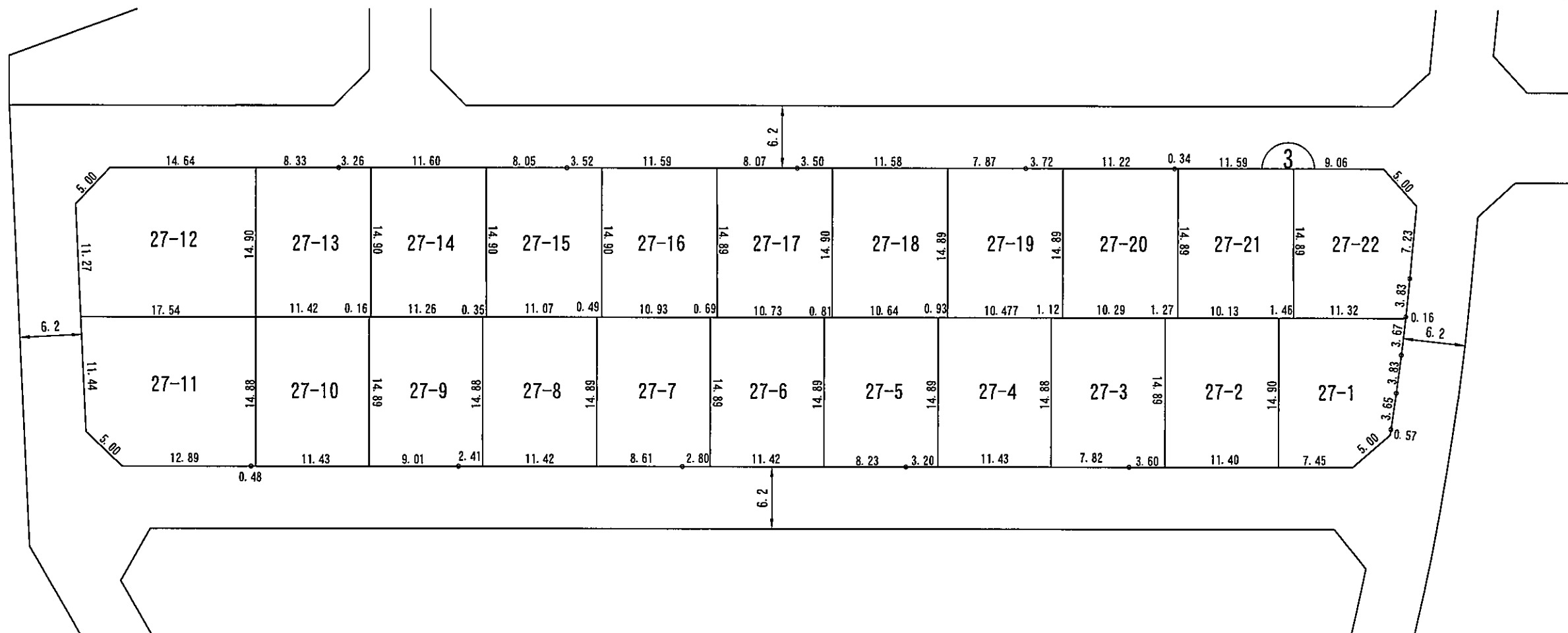
図面番号：16



凡例	
	施行地区界
	街区番号
	道路巾員 (m)
	換地位置 (24-1は地番)
	辺長 (m)

換地図

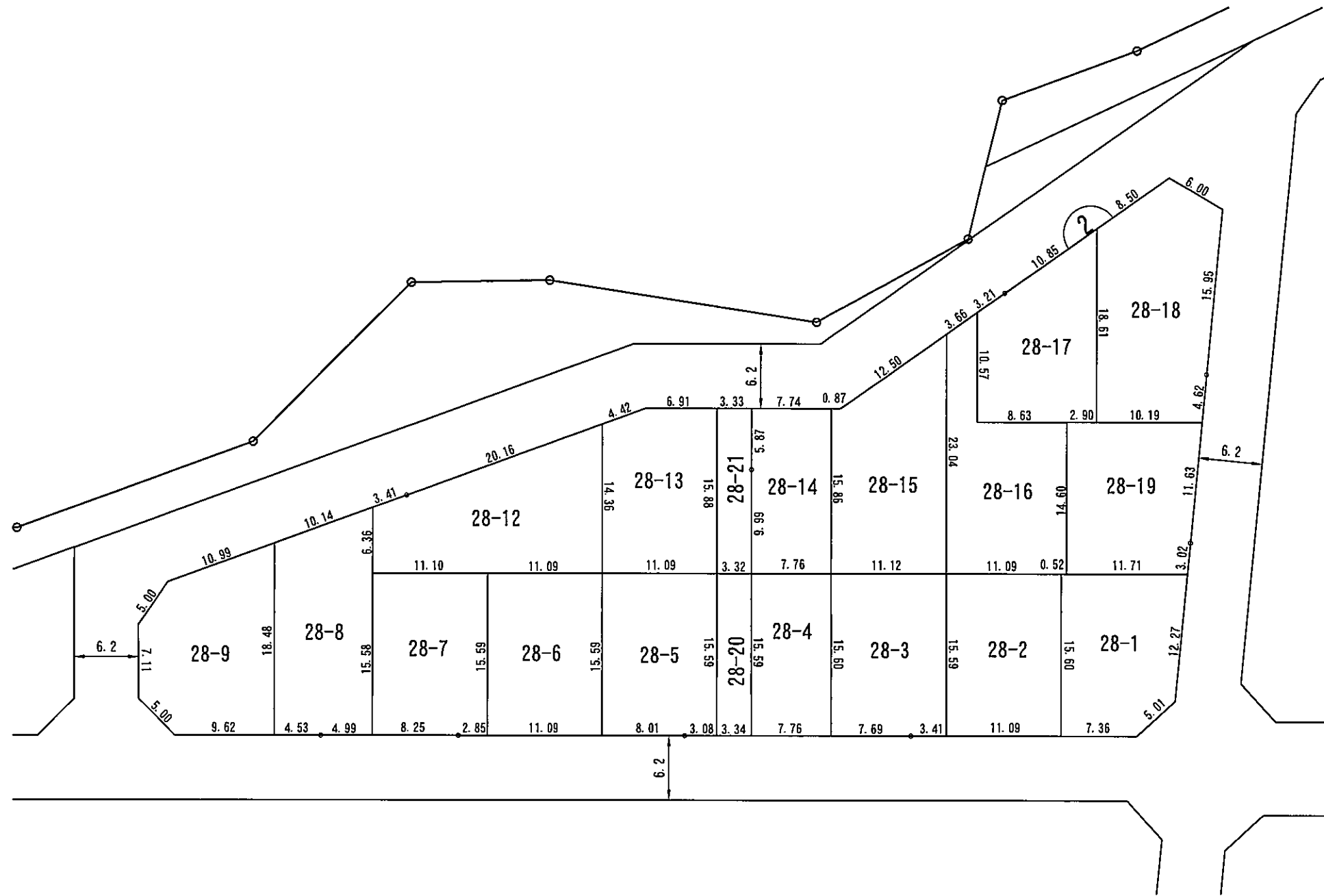
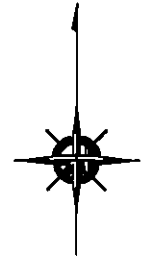
図面番号：17



凡例	
	施行地区界
	街区番号
	道路巾員 (m)
	換地位置 (24-1は地番)
	辺長 (m)

換地図

図面番号：18

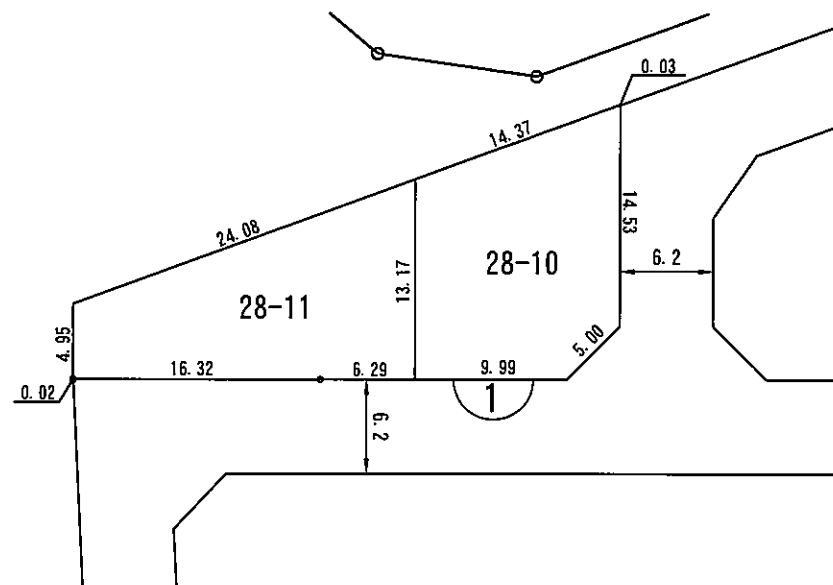
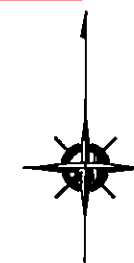


凡 例	
	施行地区界
	街区番号
	道路巾員 (m)
	換地位置 (24-1は地番)
	辺長 (m)

換地 図

縮尺	1/500	街区番号	1
----	-------	------	---

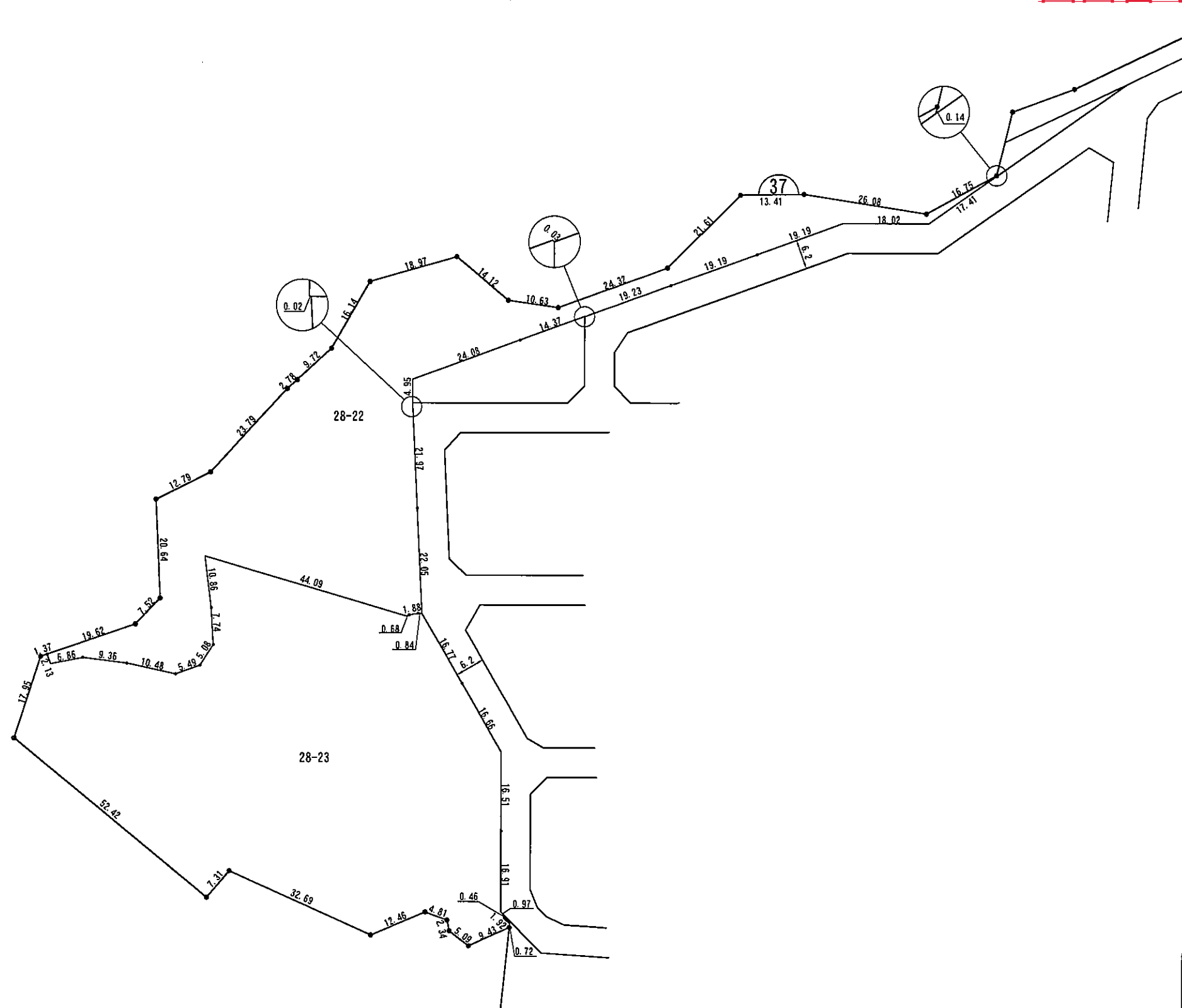
図面番号：19



凡 例	
	施行地区界
	街区番号
	道路巾員 (m)
	換地位置 (24-1は地番)
	辺長 (m)

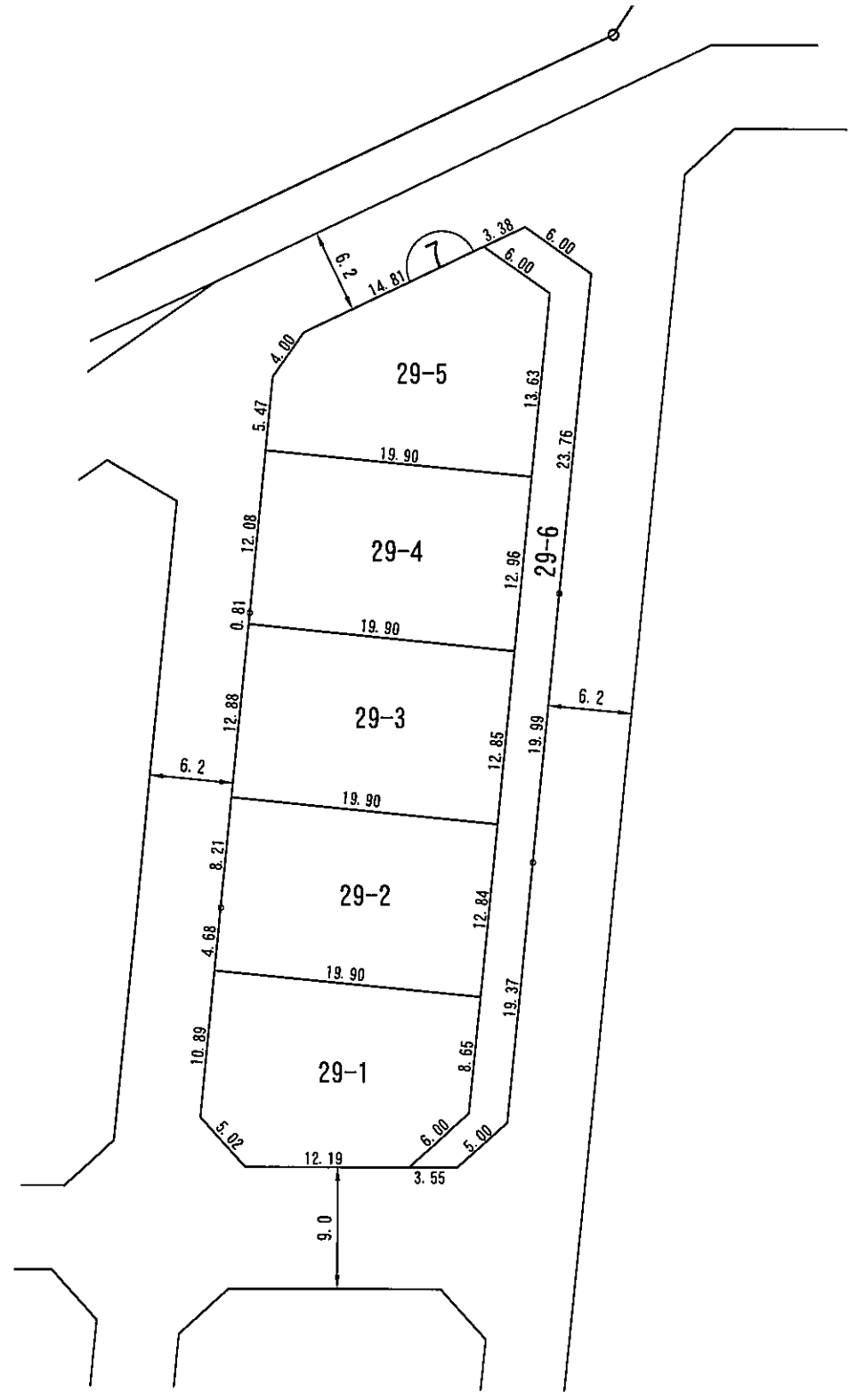
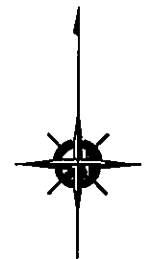
換地 図

図面番号：20



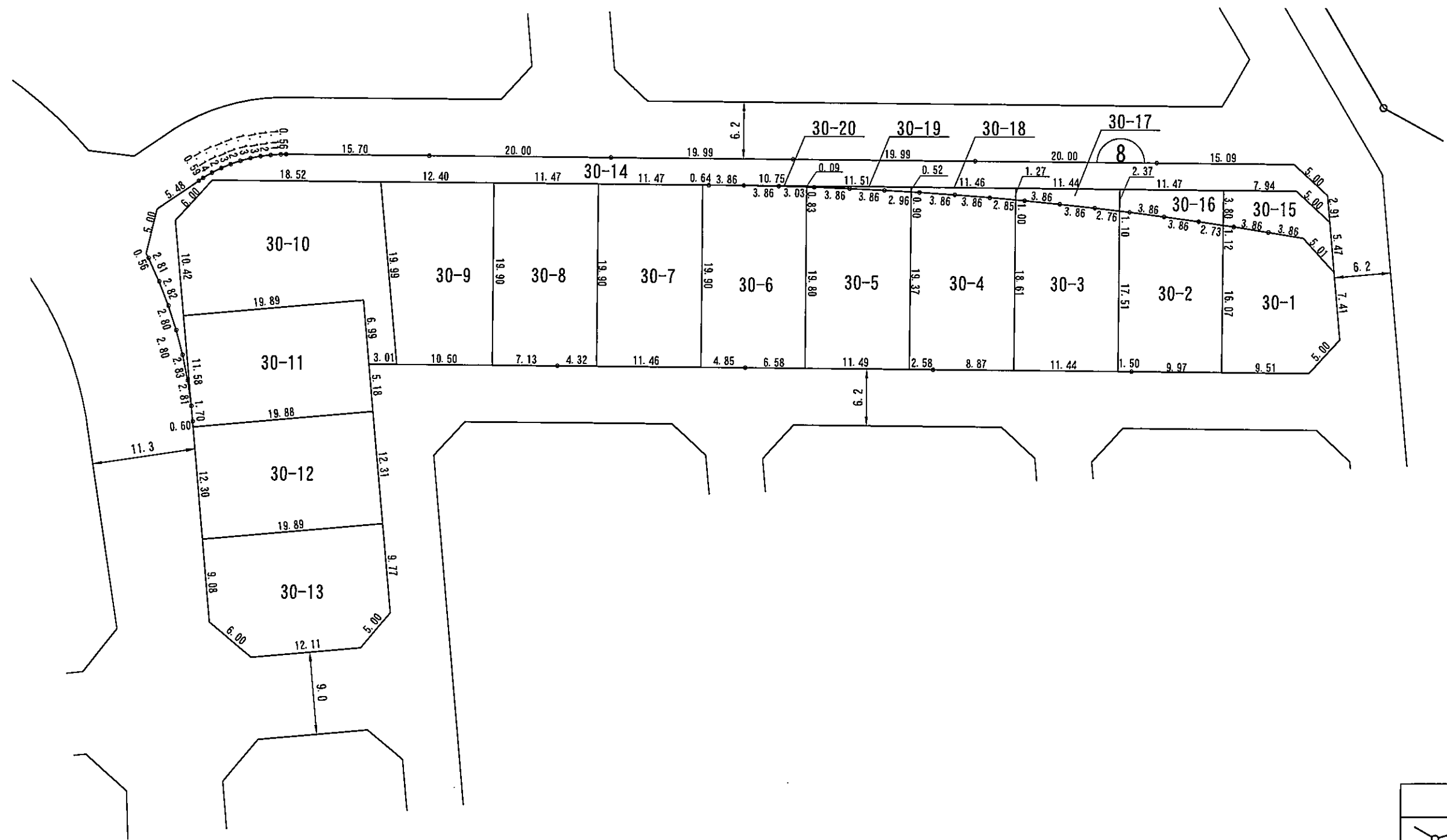
凡 例	
	施行地区界
	街区番号
	道路巾員 (m)
	換地位置 (24-1は地番)
	辺長 (m)

図面番号 : 21



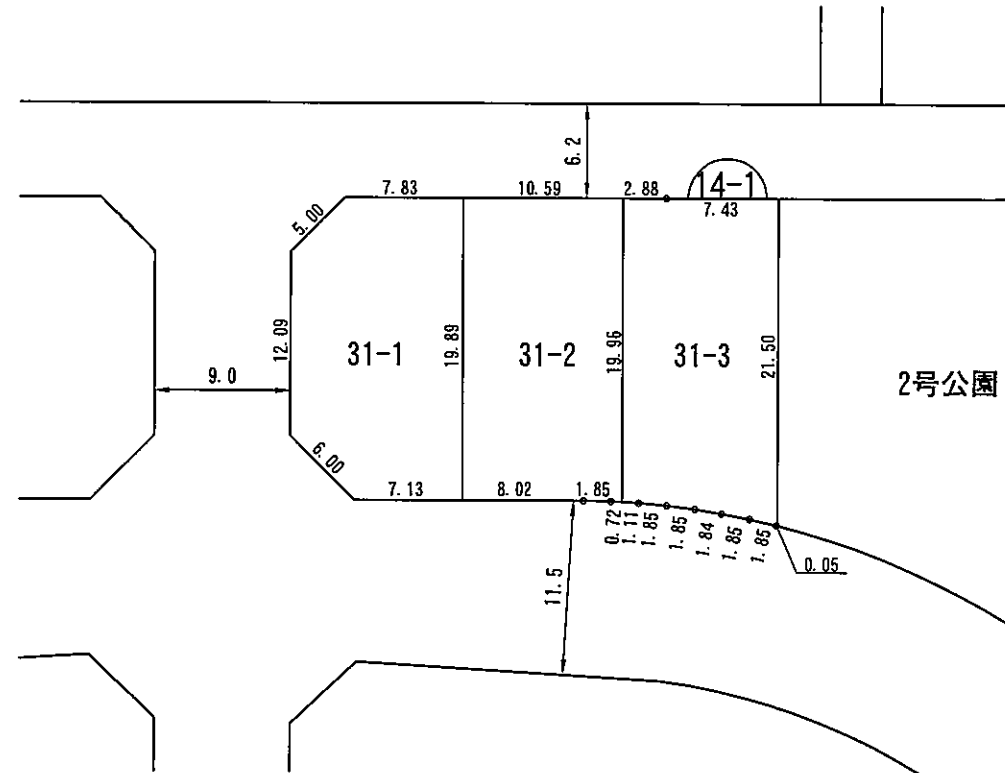
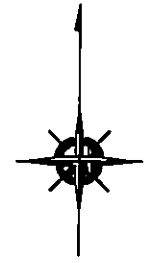
凡 例	
	施行地区界
	街区番号
	道路巾員 (m)
	換地位置 (24-1は地番)
	辺長 (m)

図面番号：22



凡 例	
	施行地区界
	街区番号
	道路巾員 (m)
	換地位置 (24-1は地番)
	辺長 (m)

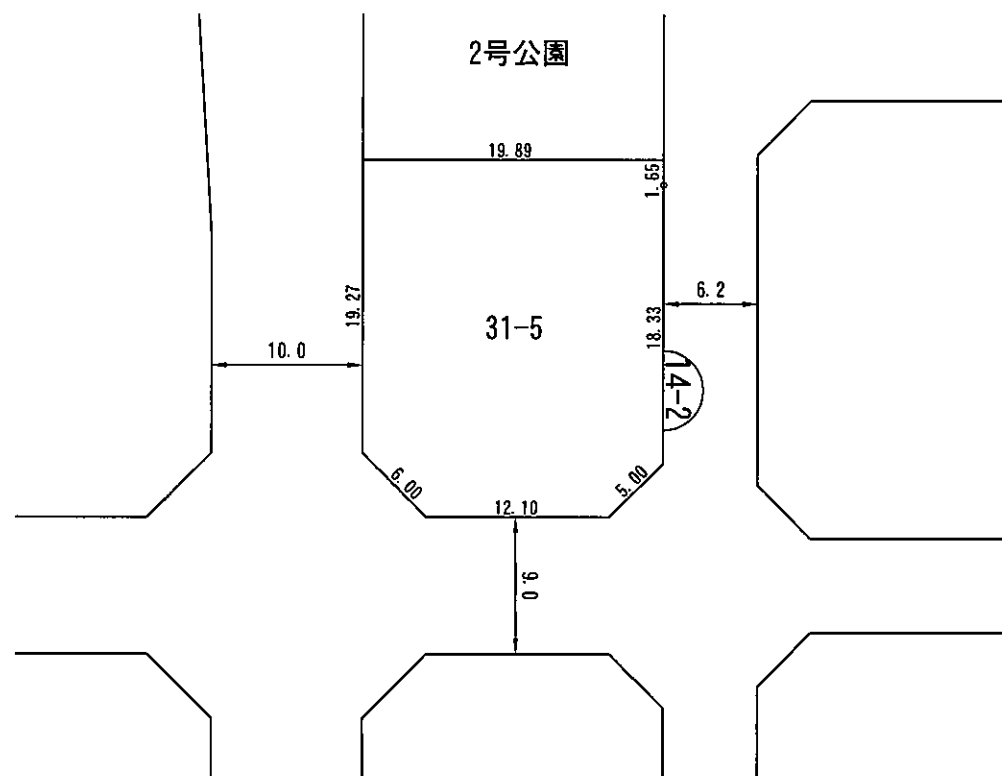
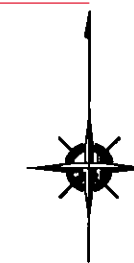
図面番号：23



凡 例	
	施行地区界
	街区番号
	道路巾員 (m)
	換地位置 (24-1は地番)
	辺長 (m)

換地図

図面番号：24



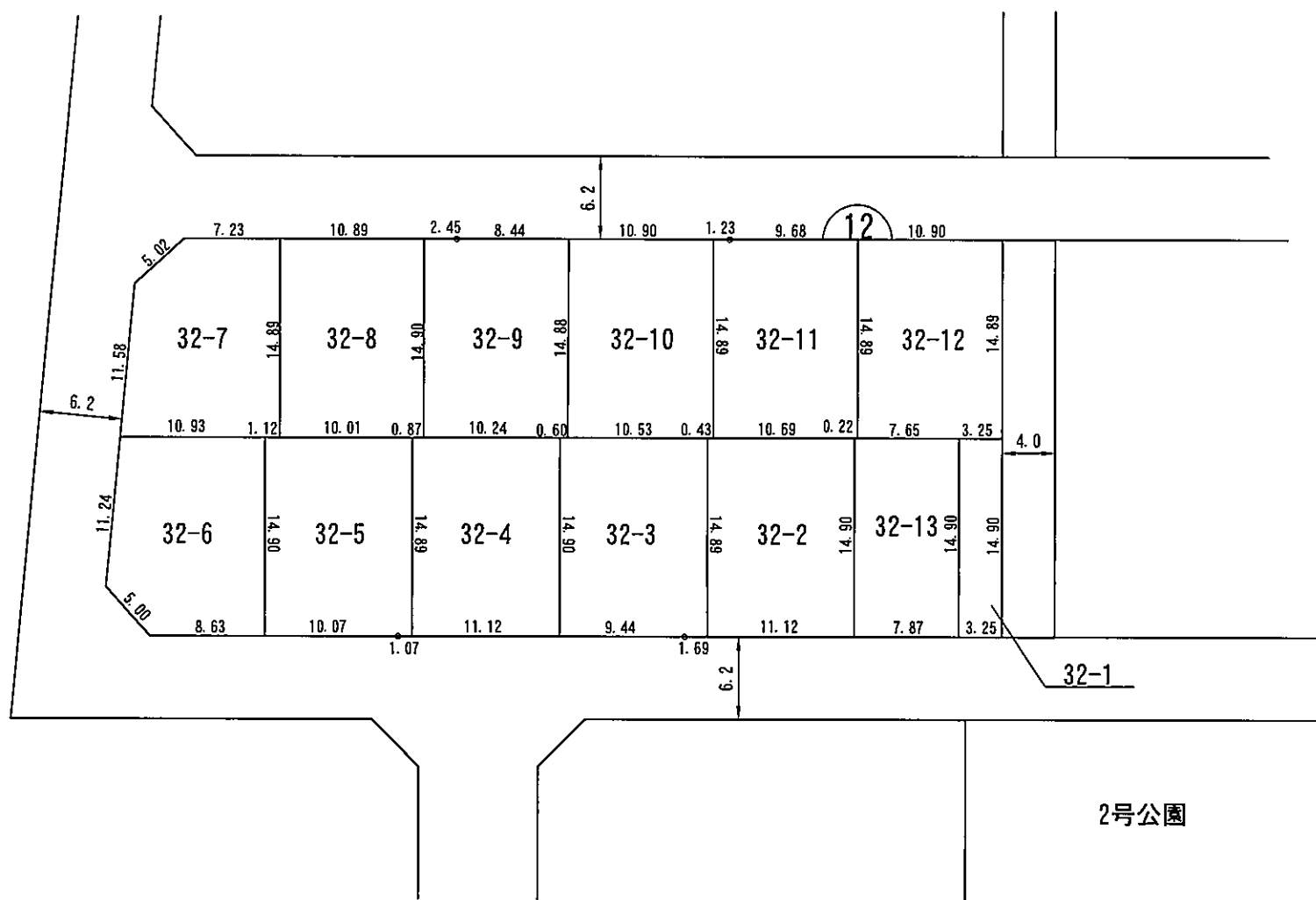
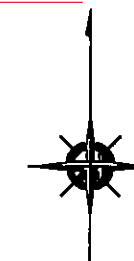
凡 例	
	施行地区界
	街区番号
	道路巾員 (m)
	換地位置 (24-1は地番)
	辺長 (m)

C

2

換地図

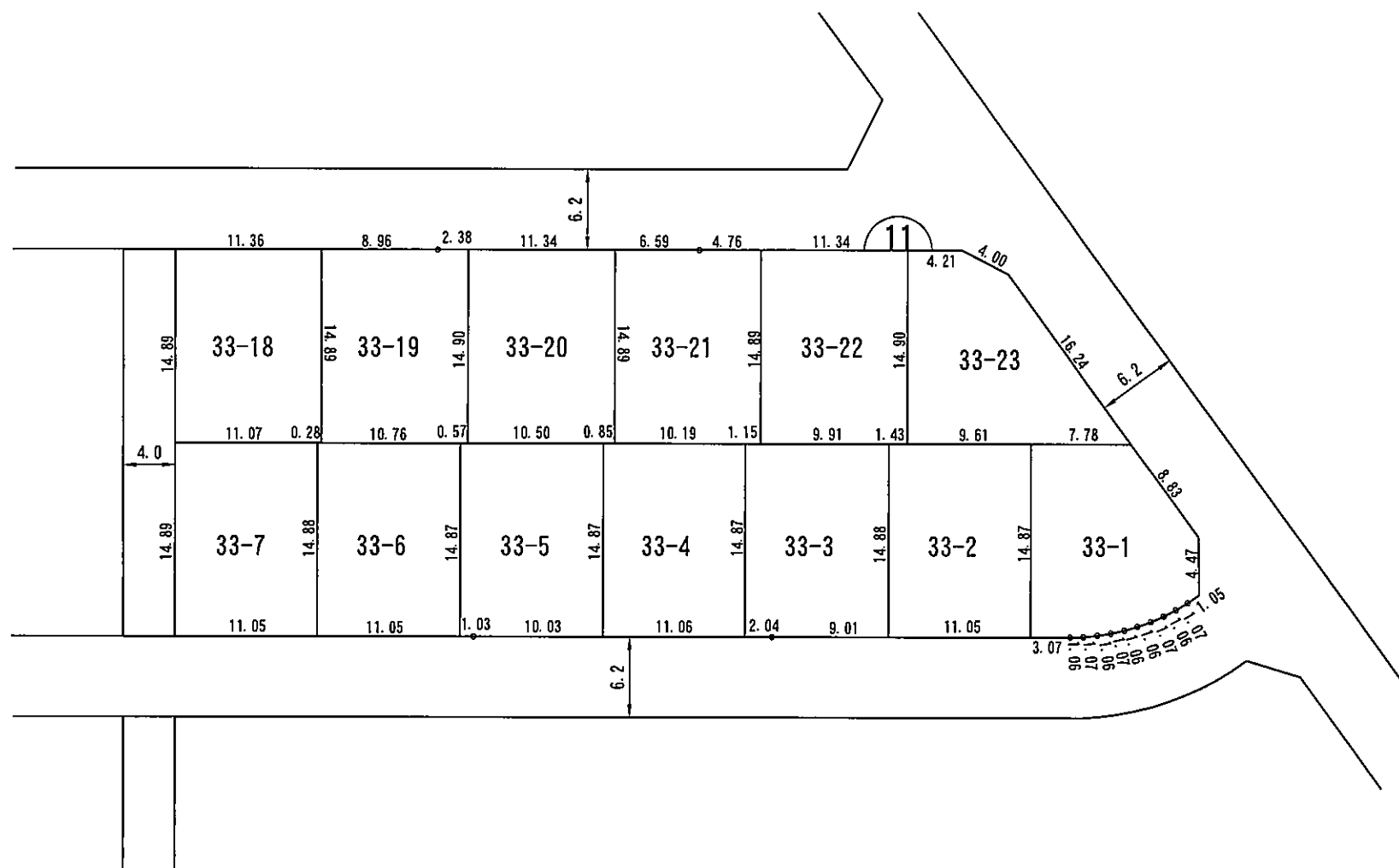
図面番号：25



凡 例	
	施行地区界
	街区番号
	道路巾員 (m)
	換地位置 (24-1は地番)
	辺長 (m)

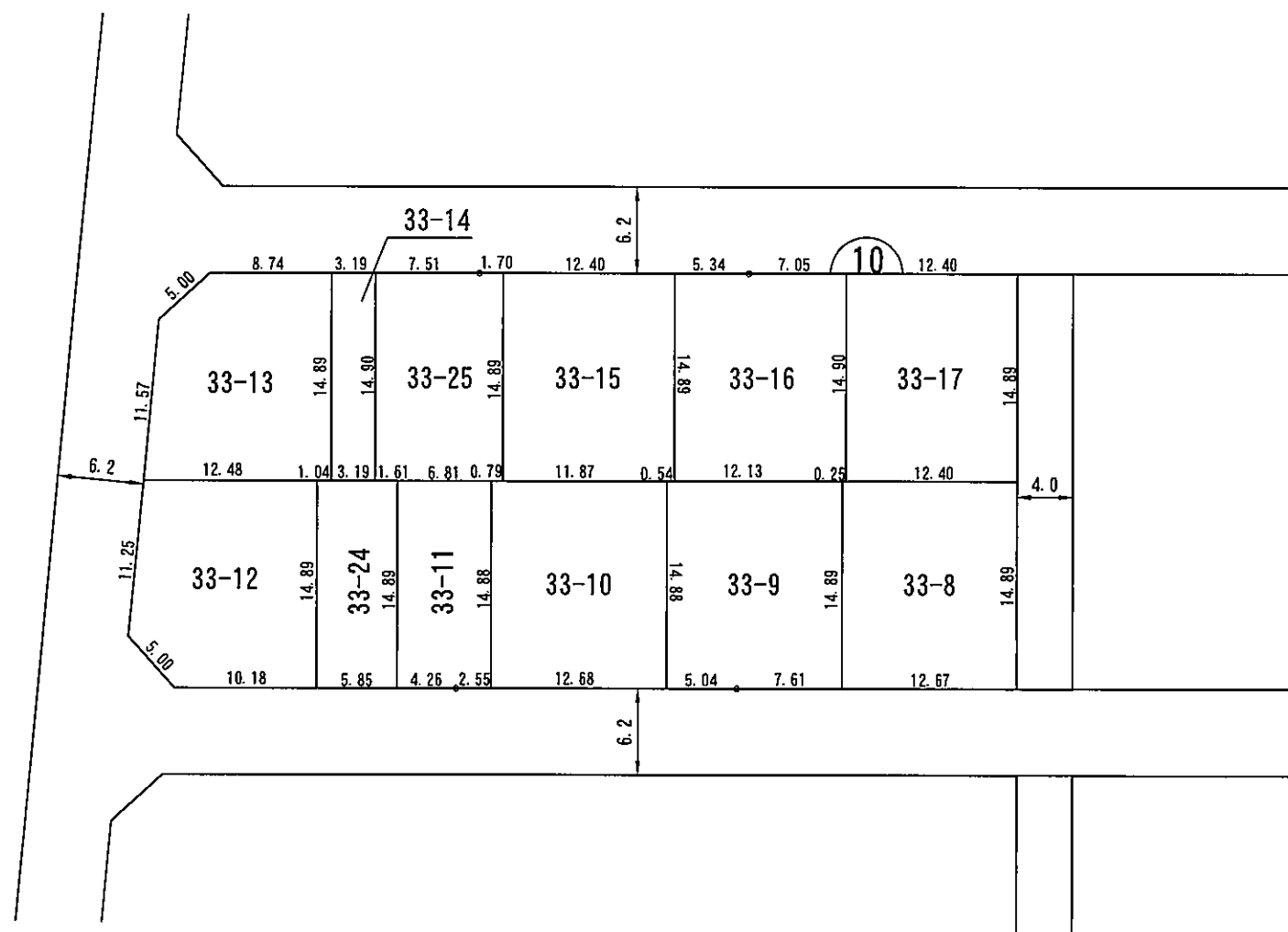
換地 図

図面番号 : 26



凡 例	
	施行地区界
	街区番号
	道路巾員 (m)
	換地位置 (24-1は地番)
	辺 長 (m)

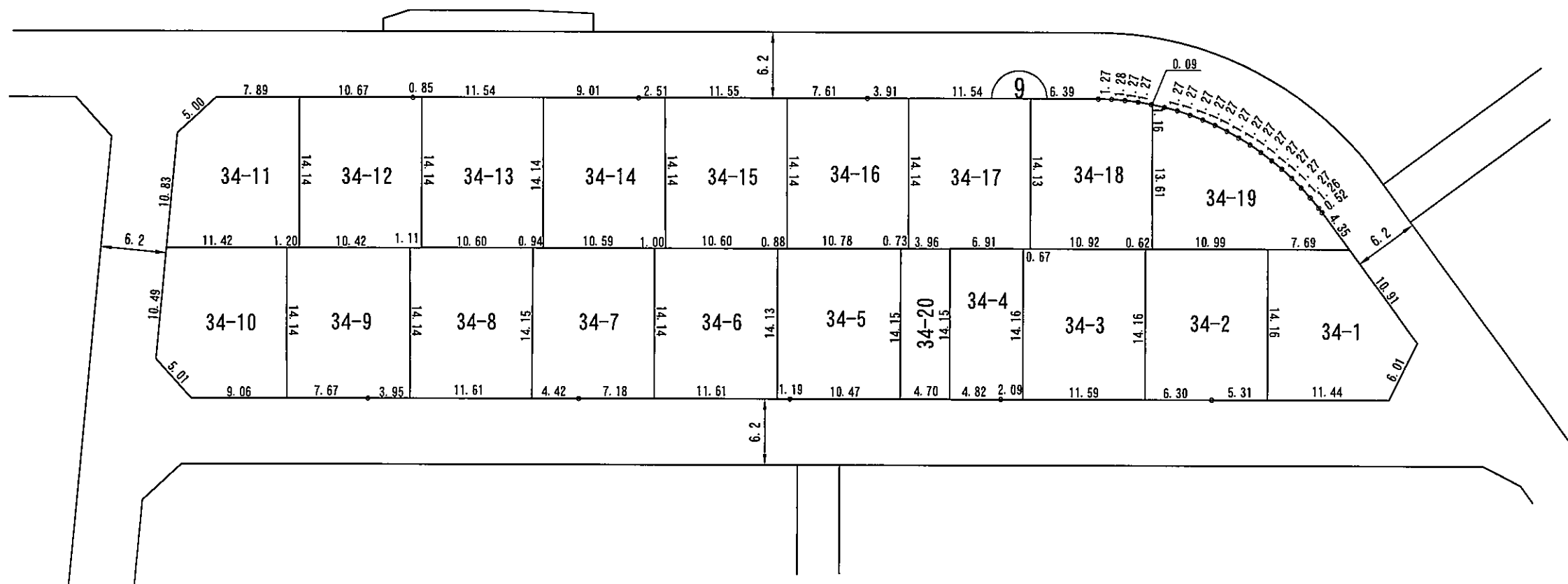
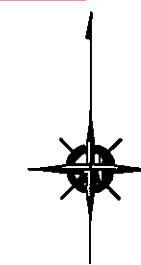
図面番号：27



凡例	
	施行地区界
	街区番号
	道路巾員 (m)
	換地位置 (24-1は地番)
	辺長 (m)

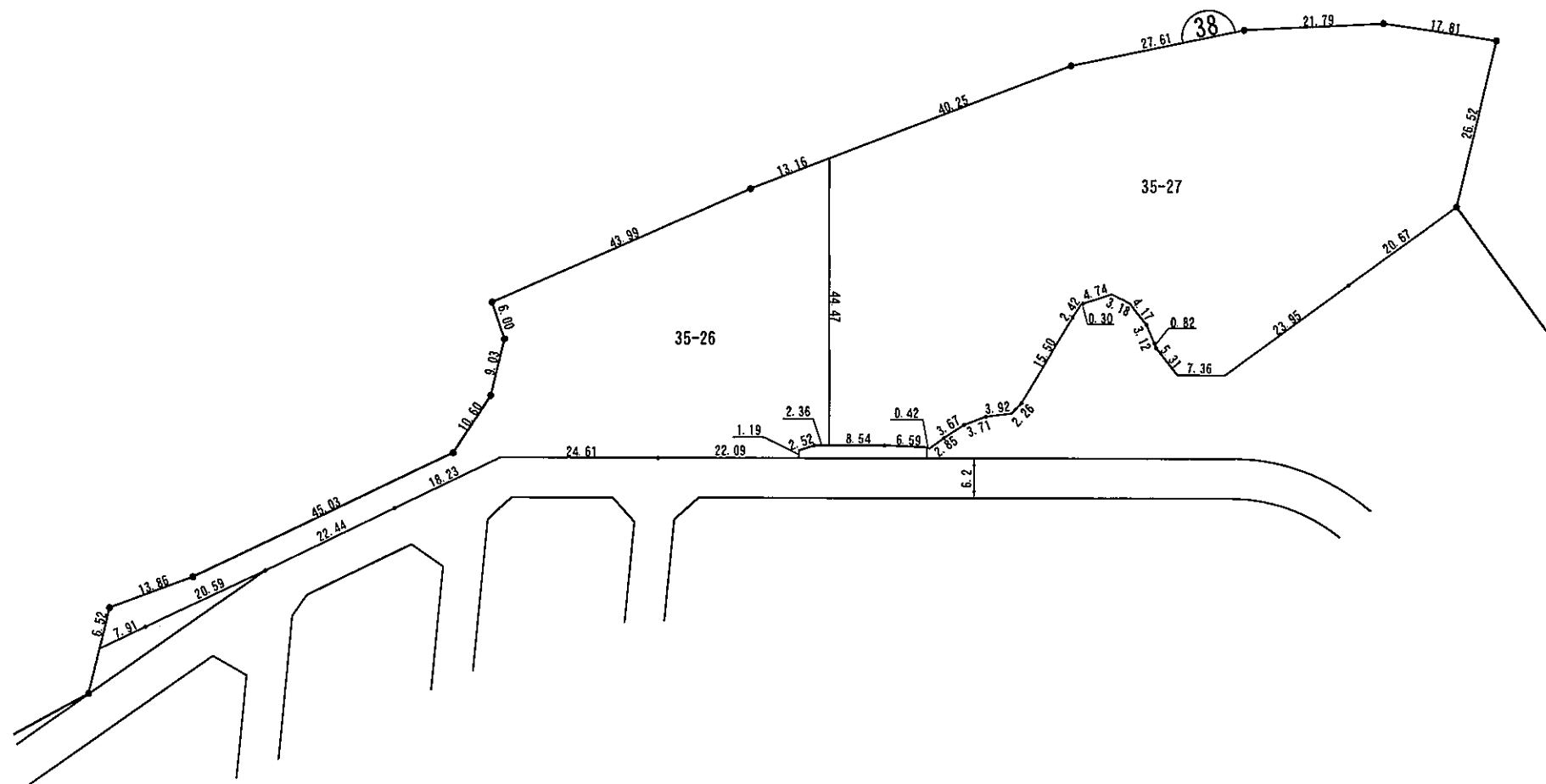
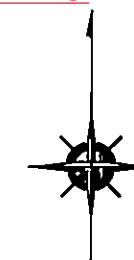
換地図

図面番号：28



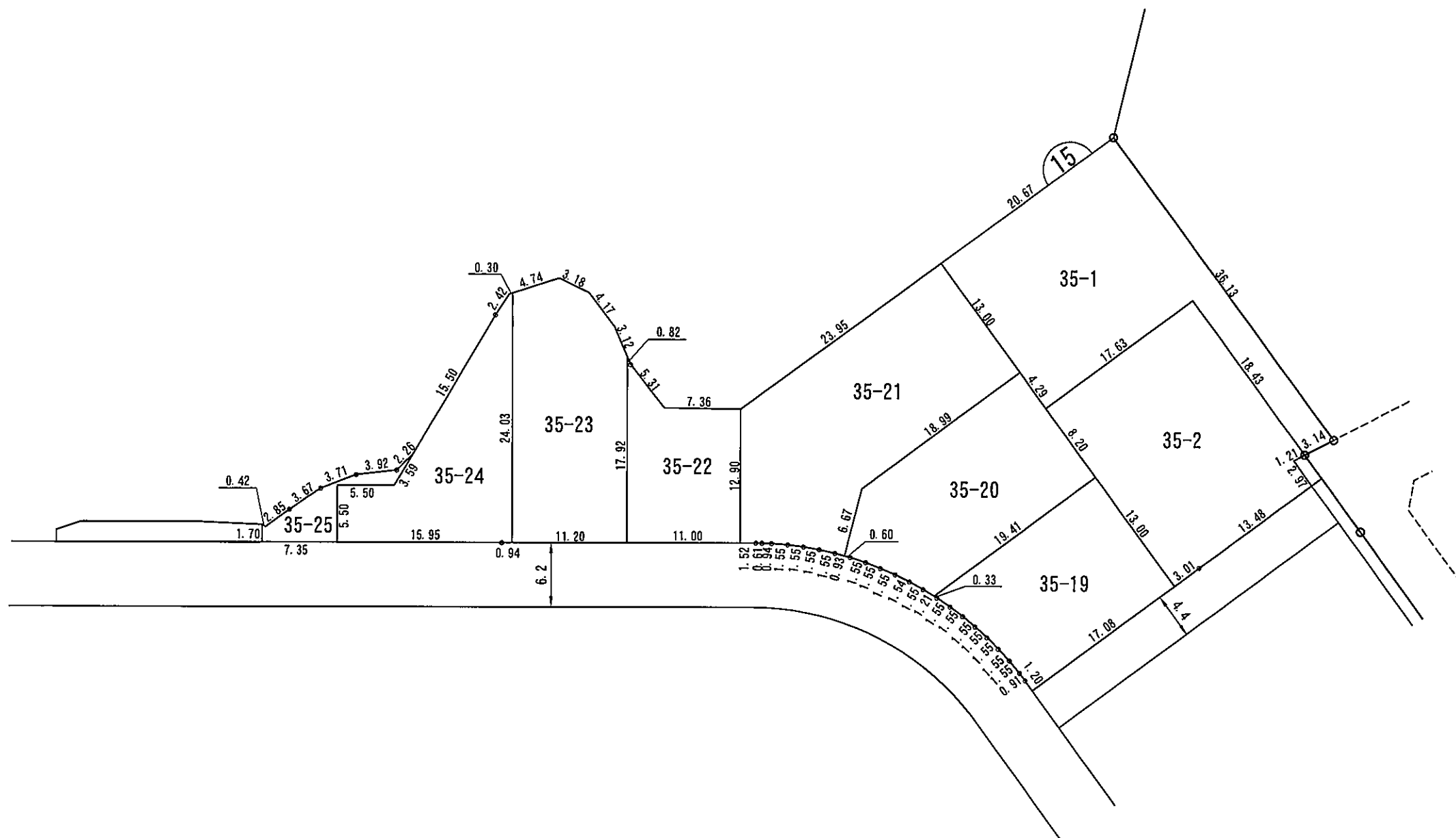
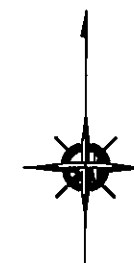
凡 例	
	施行地区界
	街区番号
	道路巾員 (m)
	換地位置 (24-1は地番)
	辺長 (m)

図面番号 : 29



凡 例	
	施行地区界
	街区番号
	道路巾員 (m)
	換地位置 (24-1は地番)
	辺長 (m)

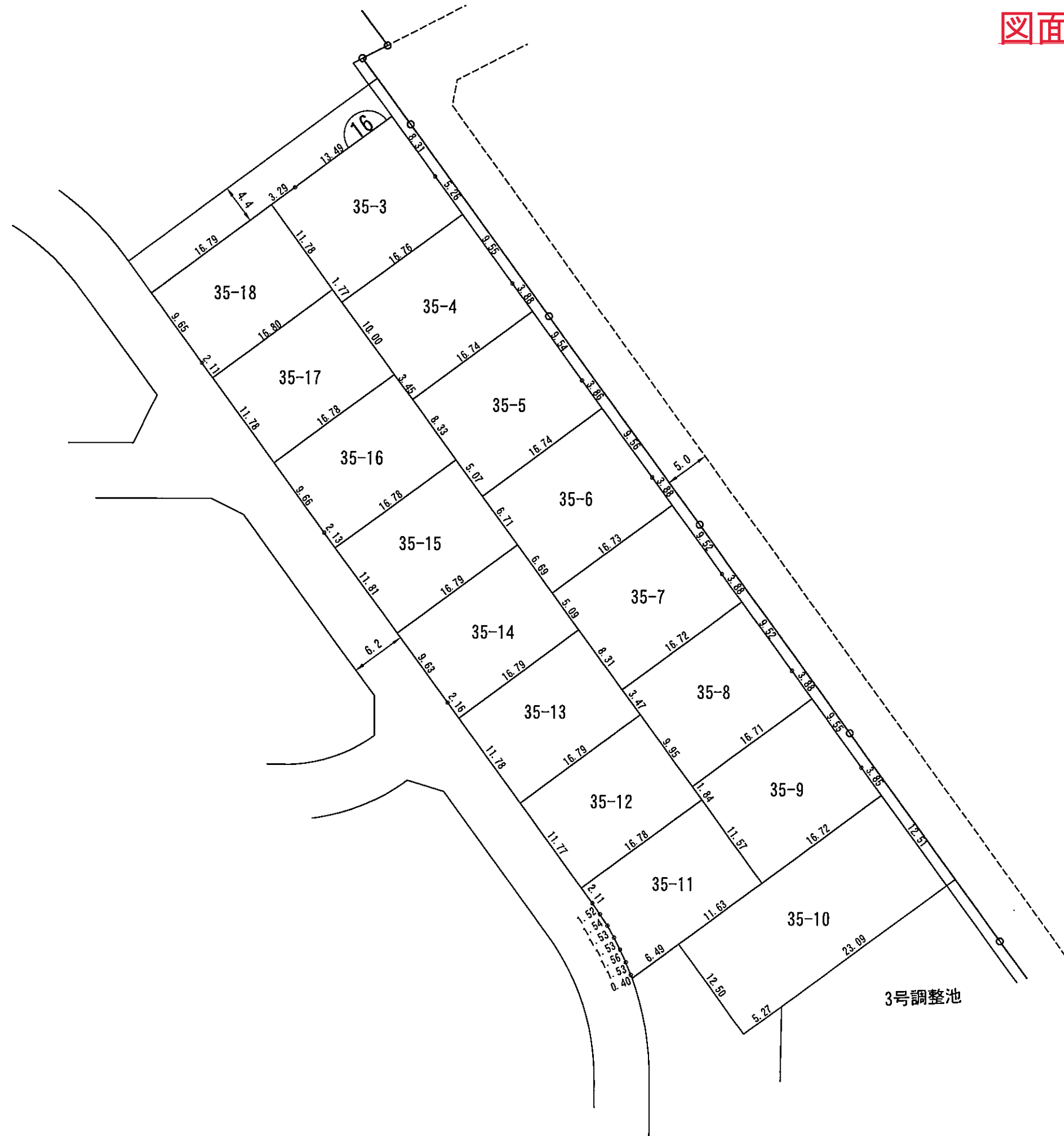
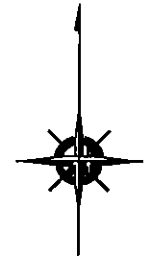
図面番号：30



凡 例	
	施行地区界
	街区番号
	道路巾員 (m)
	換地位置 (24-1は地番)
	辺長 (m)

換地 図

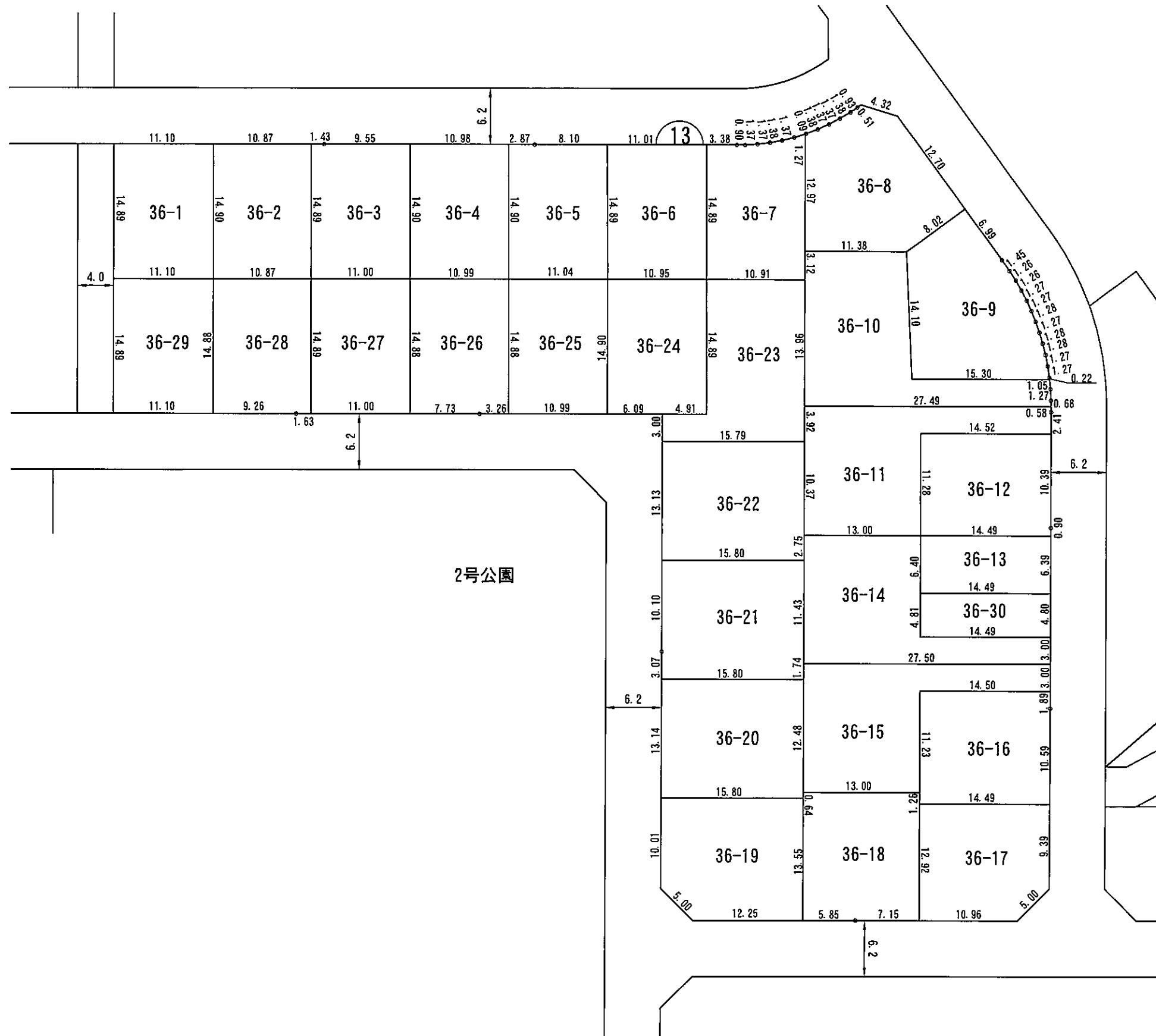
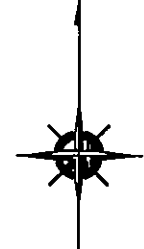
図面番号：31



凡 例	
	施行地区界
	街区番号
	道路巾員 (m)
	換地位置 (24-1は地番)
	辺長 (m)

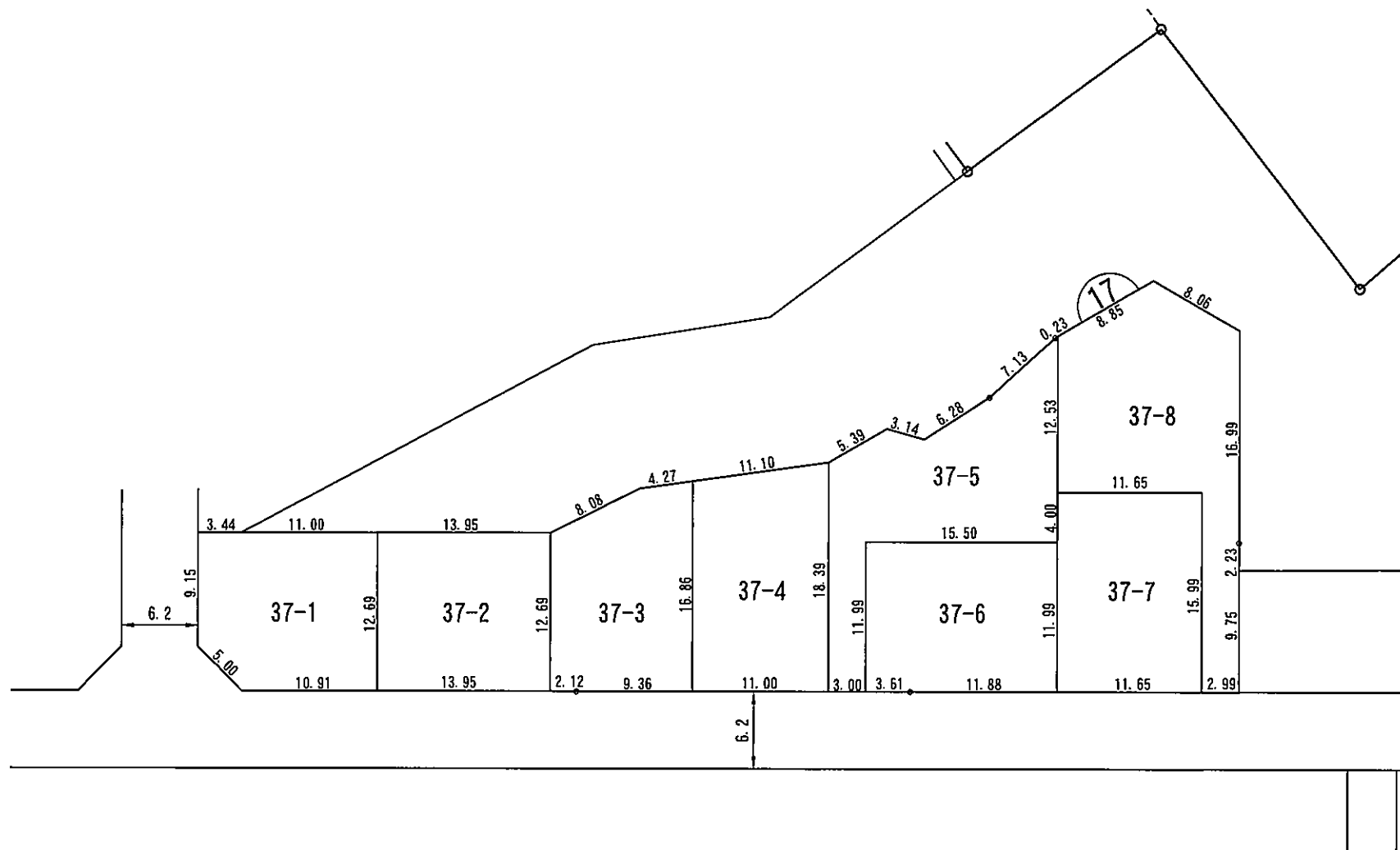
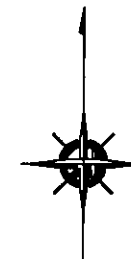
換地図

図面番号：32



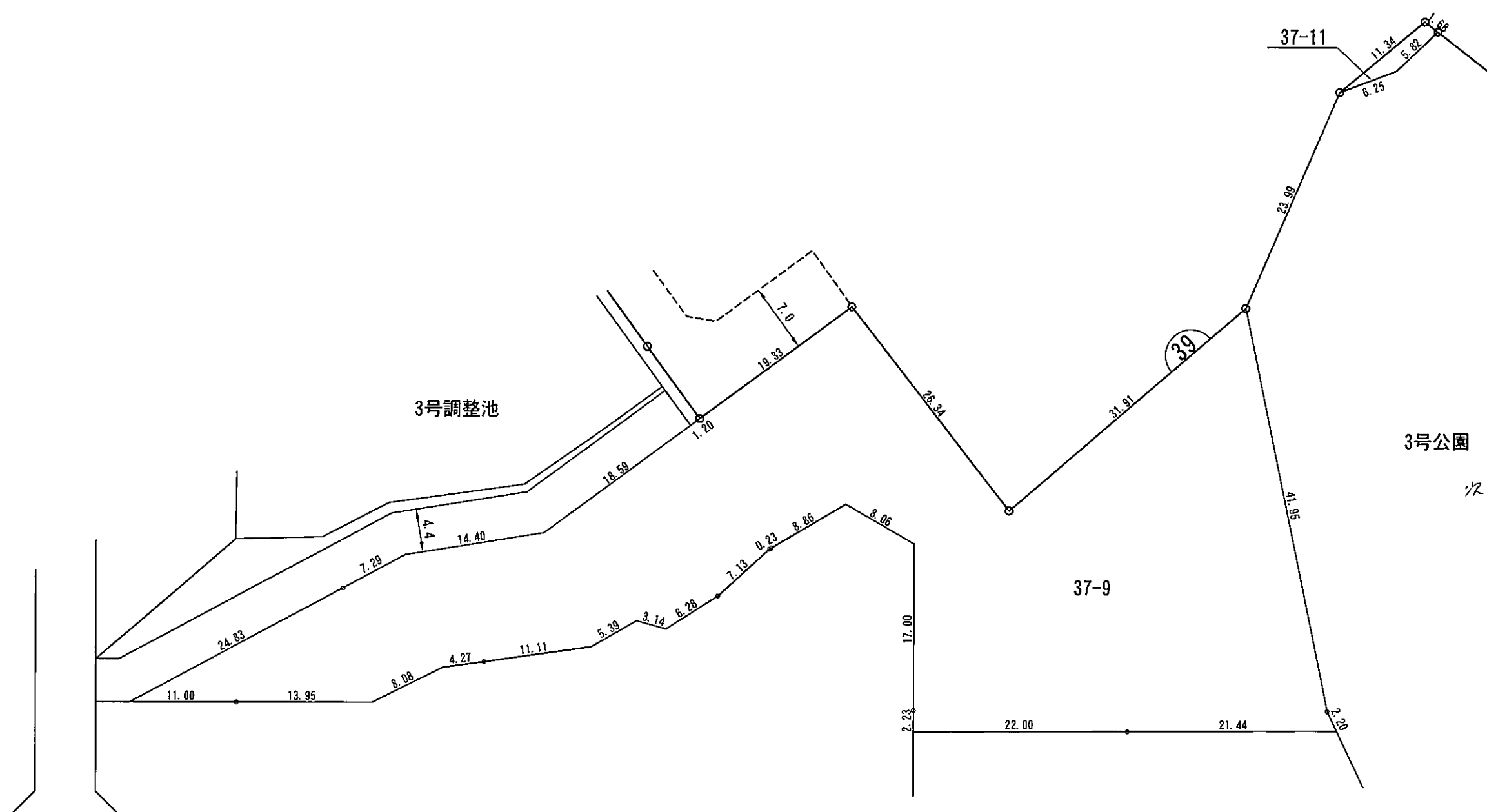
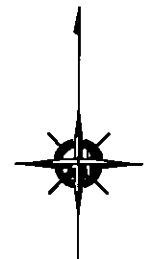
凡 例	
	施行地区界
	街区番号
	道路巾員 (m)
	換地位置 (24-1は地番)
	辺長 (m)

図面番号：33



凡 例	
	施行地区界
	街区番号
	道路巾員 (m)
	換地位置 (24-1は地番)
	辺長 (m)

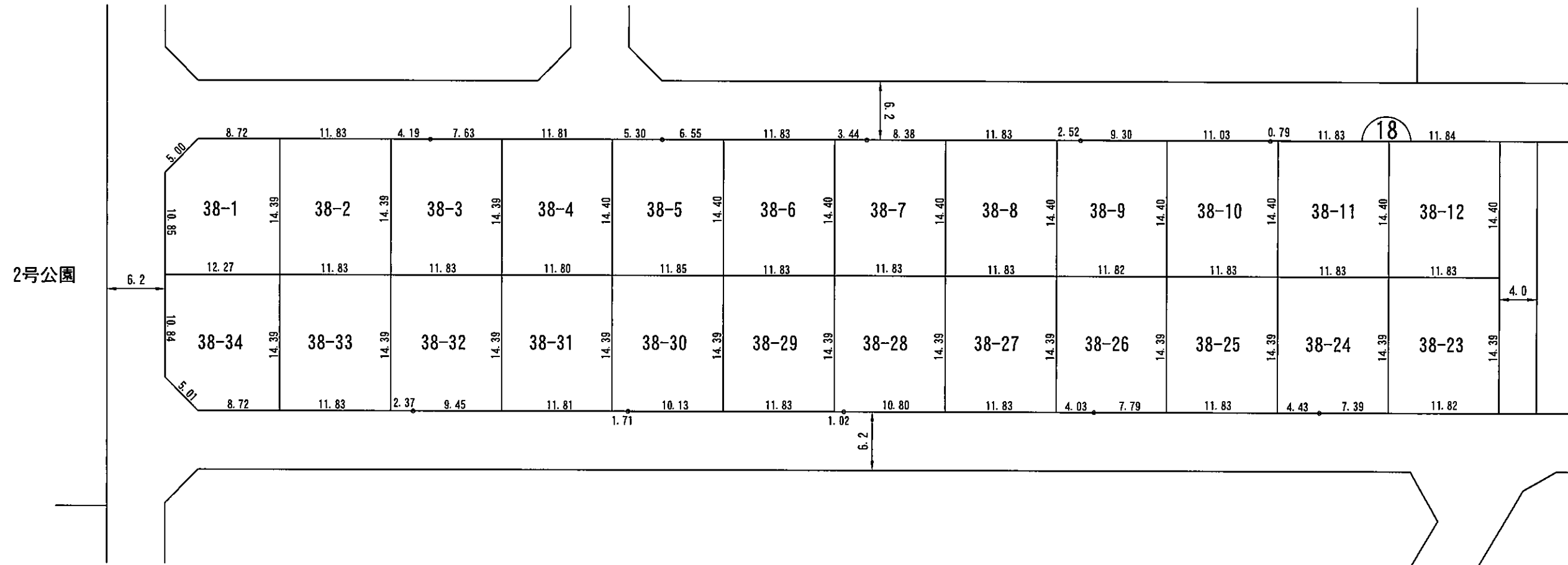
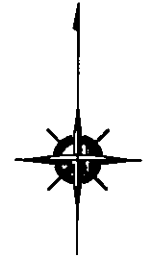
図面番号：34



3号公園 (37-10)
 次頁
 公園管理図.

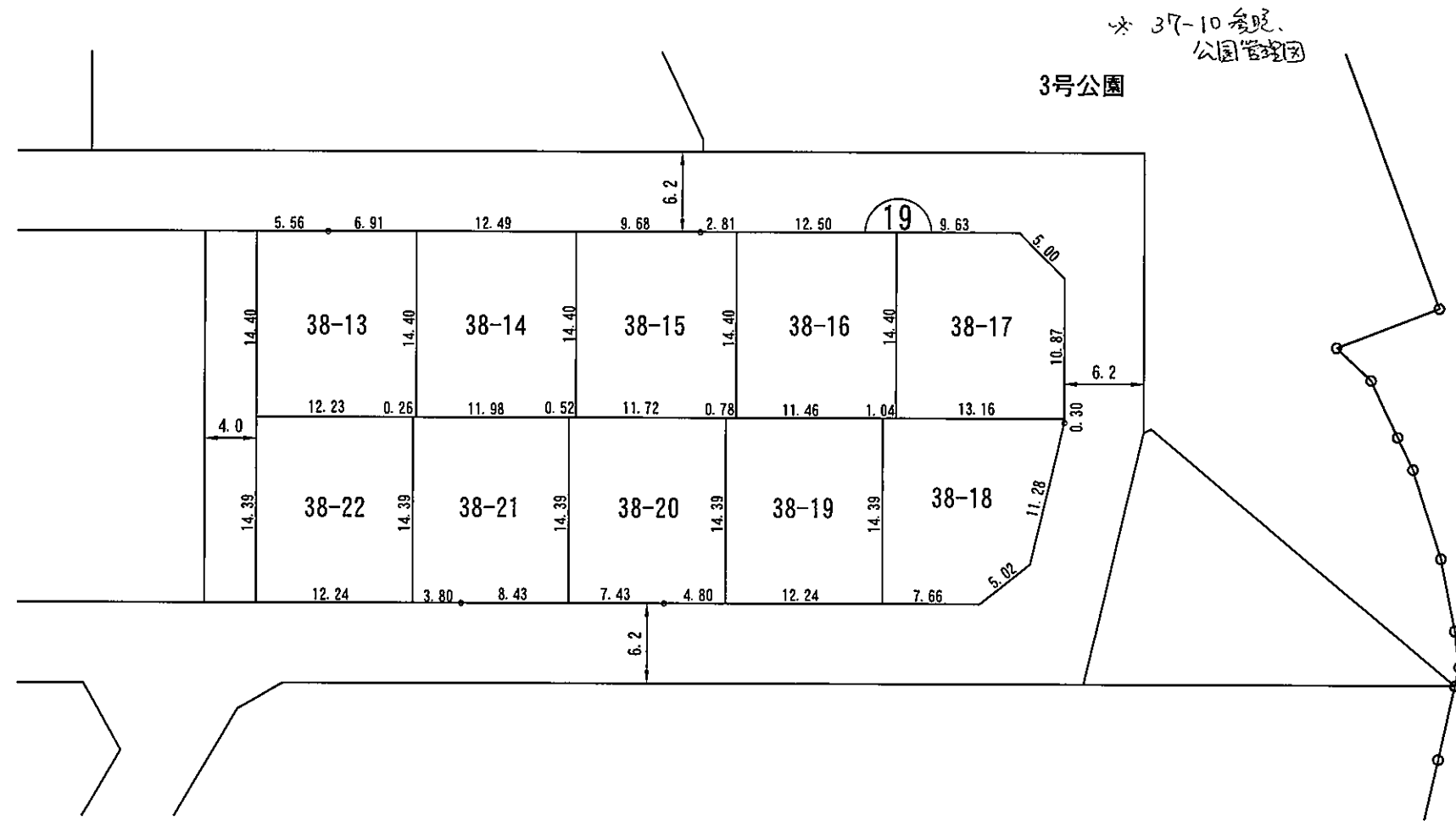
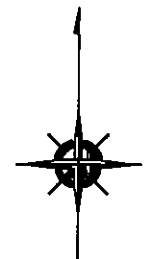
凡 例	
	施行地区界
	街区番号
	道路巾員 (m)
	換地位置 (24-1は地番)
	辺長 (m)

図面番号 : 35



凡 例	
	施行地区界
	街区番号
	道路巾員 (m)
	換地位置 (24-1は地番)
	辺長 (m)

図面番号：36

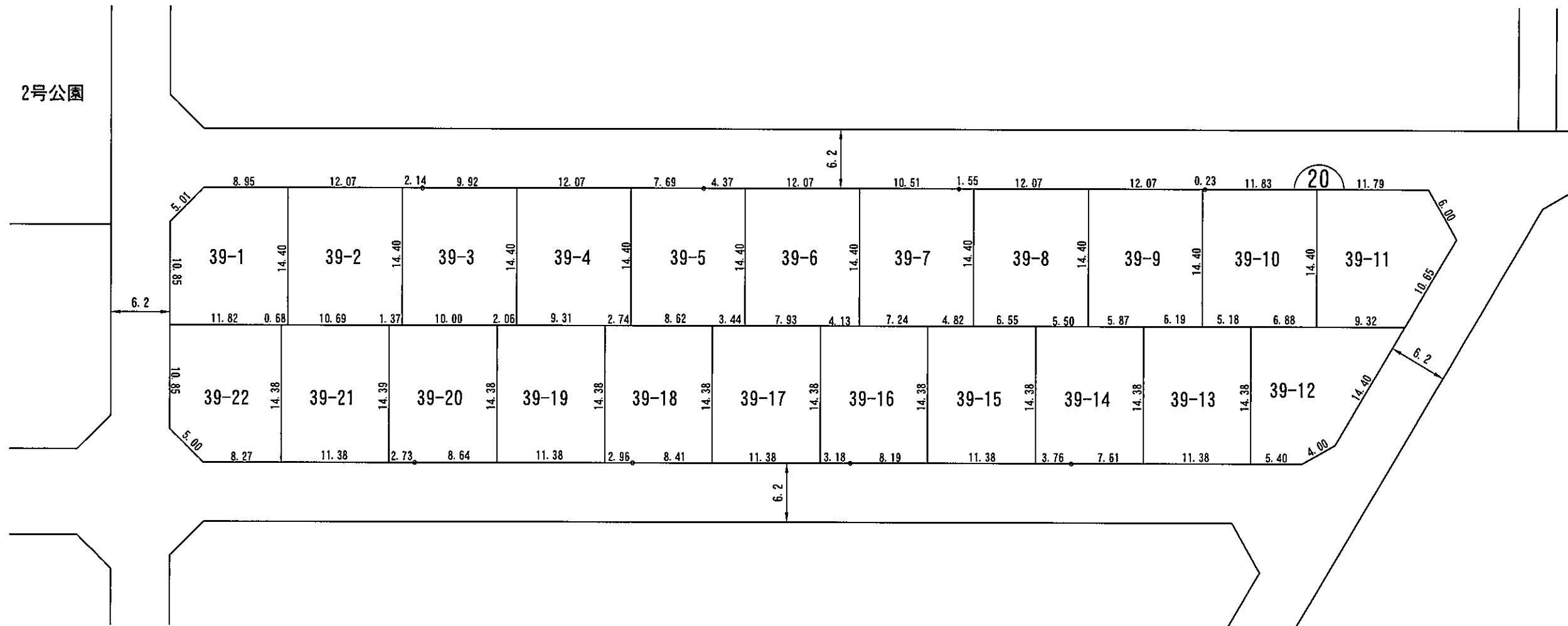


凡 例	
	施行地区界
	街区番号
	道路巾員 (m)
	換地位置 (24-1は地番)
	辺長 (m)

図面番号：37

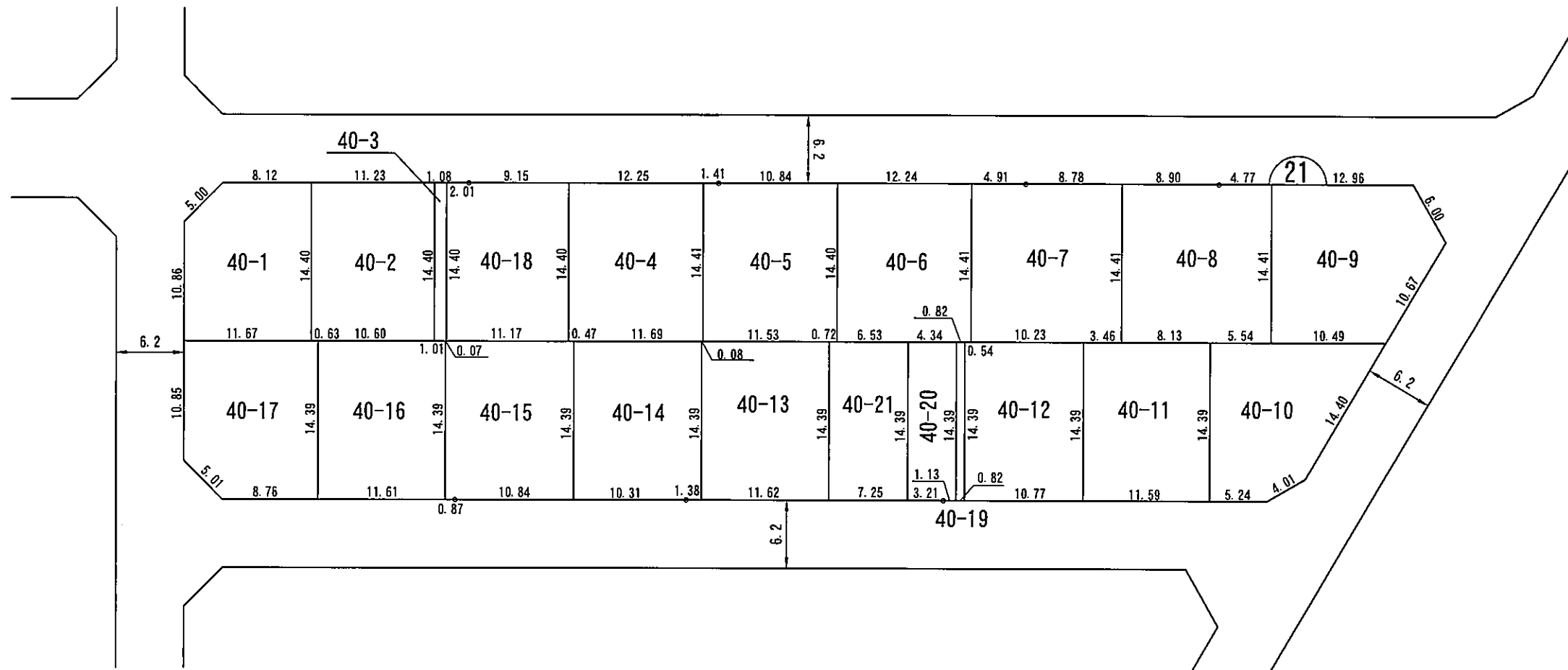


2号公園



凡例	
	施行地区界
	街区番号
	道路巾員 (m)
	換地位置 (24-1は地番)
	辺長 (m)

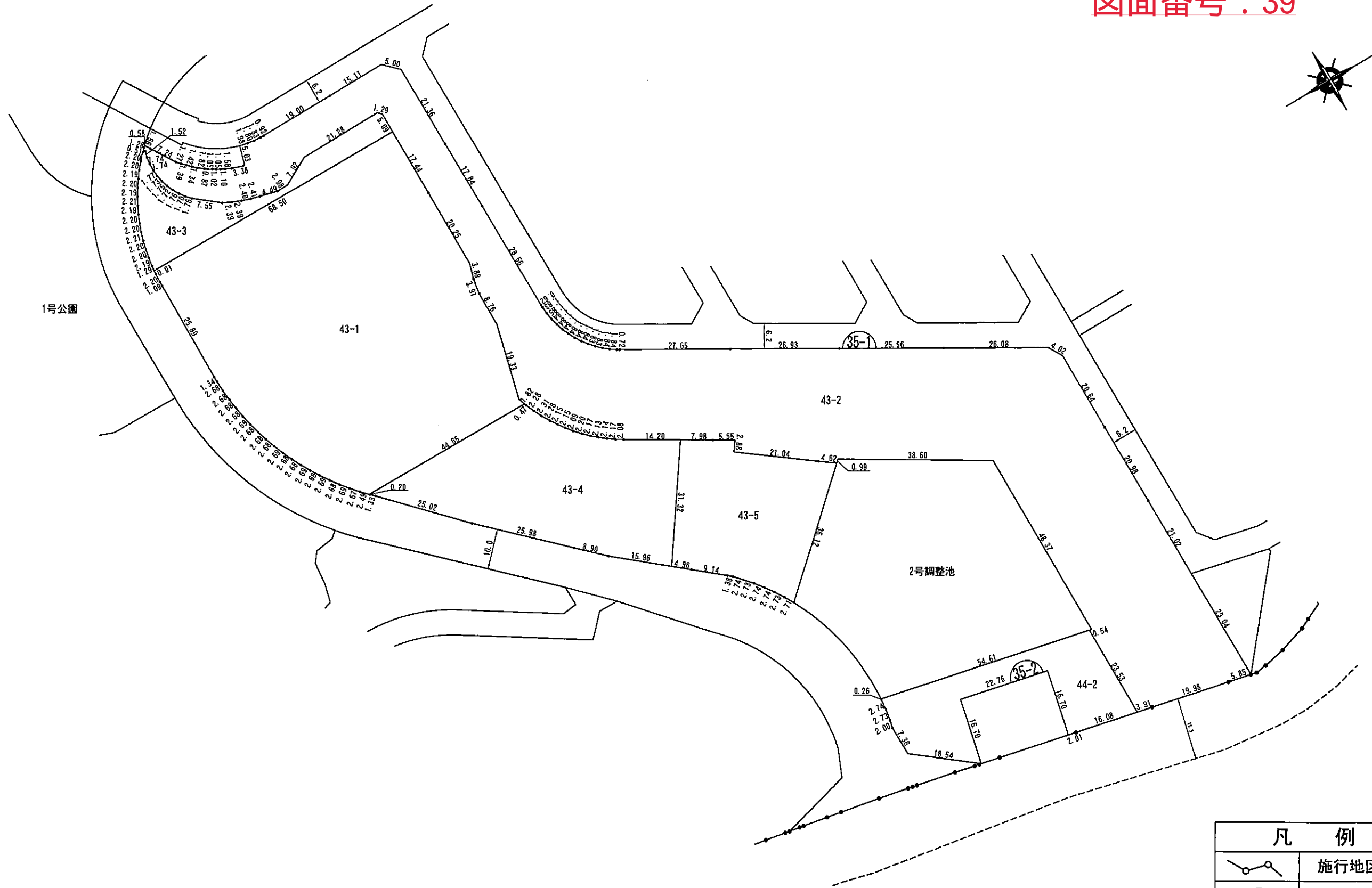
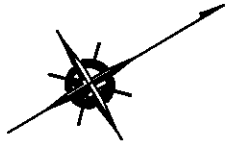
図面番号：38



凡 例	
	施行地区界
	街区番号
	道路巾員 (m)
	換地位置 (24-1は地番)
	辺 長 (m)

換地図

図面番号：39

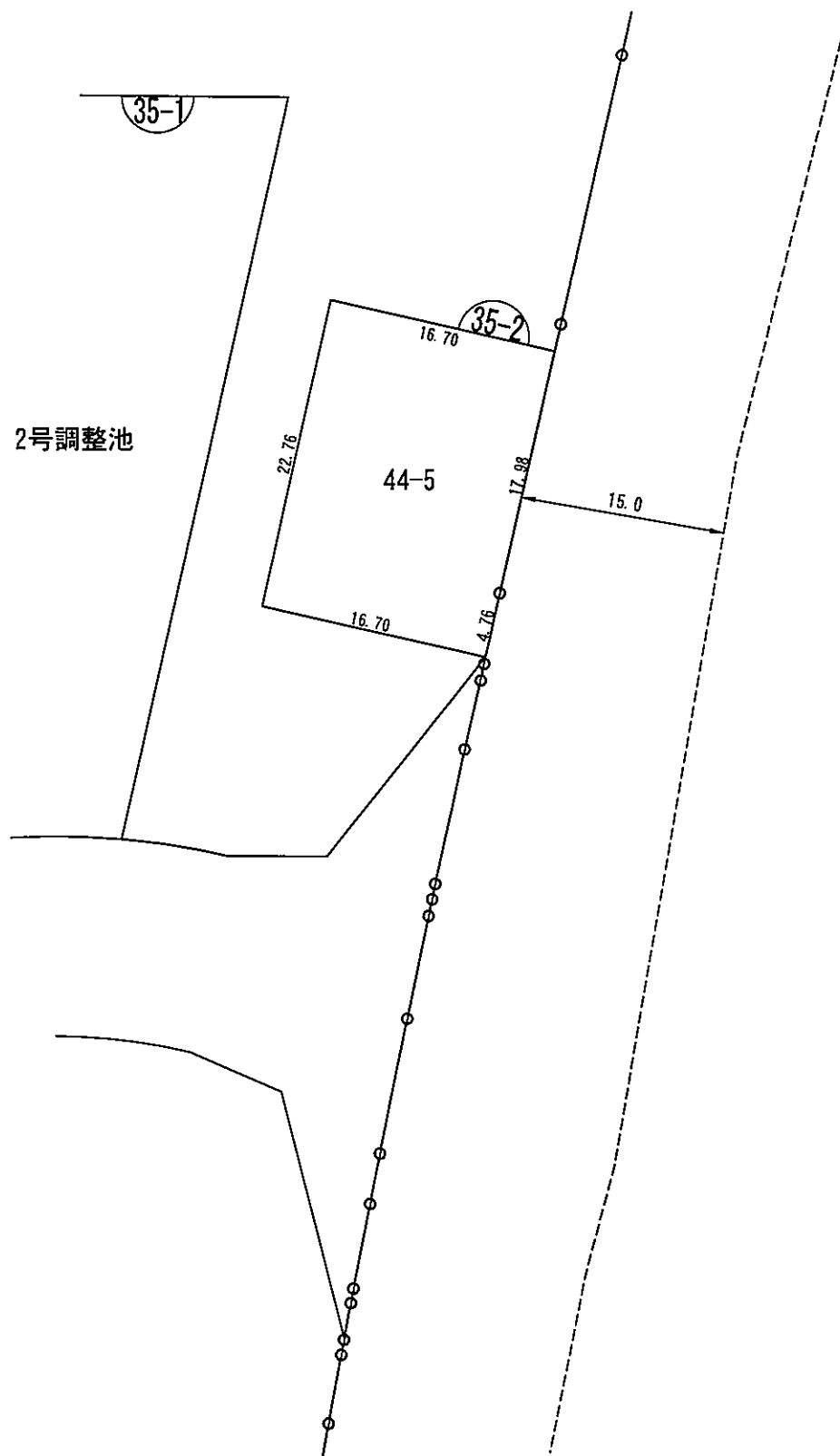


凡例	
	施行地区界
	街区番号
	道路巾員 (m)
	換地位置 (24-1は地番)
	辺長 (m)

換地図

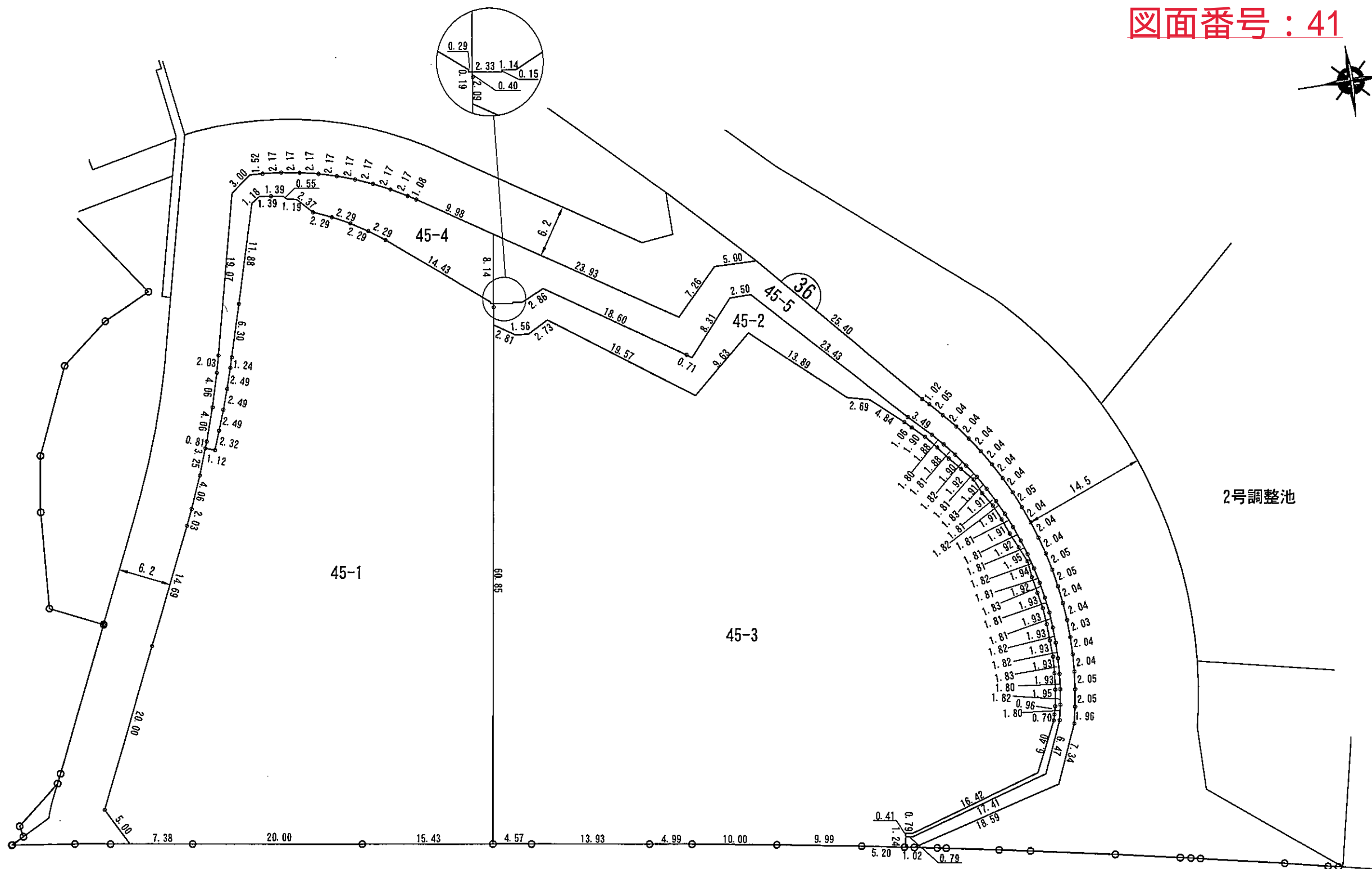
縮尺	1/500	街区番号	35-2
----	-------	------	------

図面番号：40



凡 例	
	施行地区界
	街区番号
	道路巾員 (m)
	換地位置 (24-1は地番)
	辺長 (m)

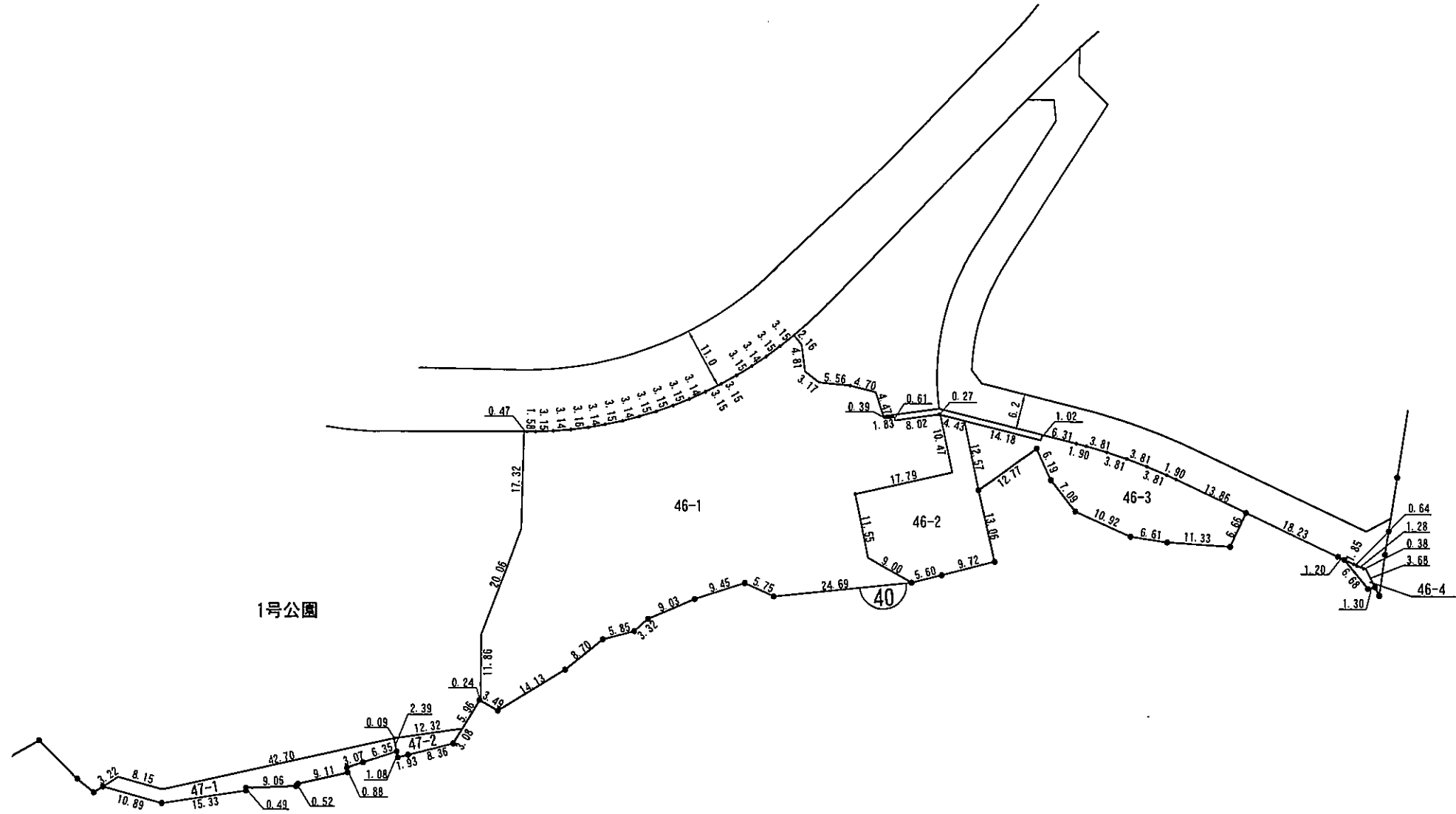
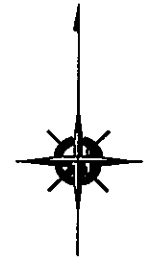
図面番号 : 41



2号調整池

凡 例	
	施行地区界
	街区番号
	道路巾員 (m)
	換地位置 (24-1は地番)
	辺 長 (m)

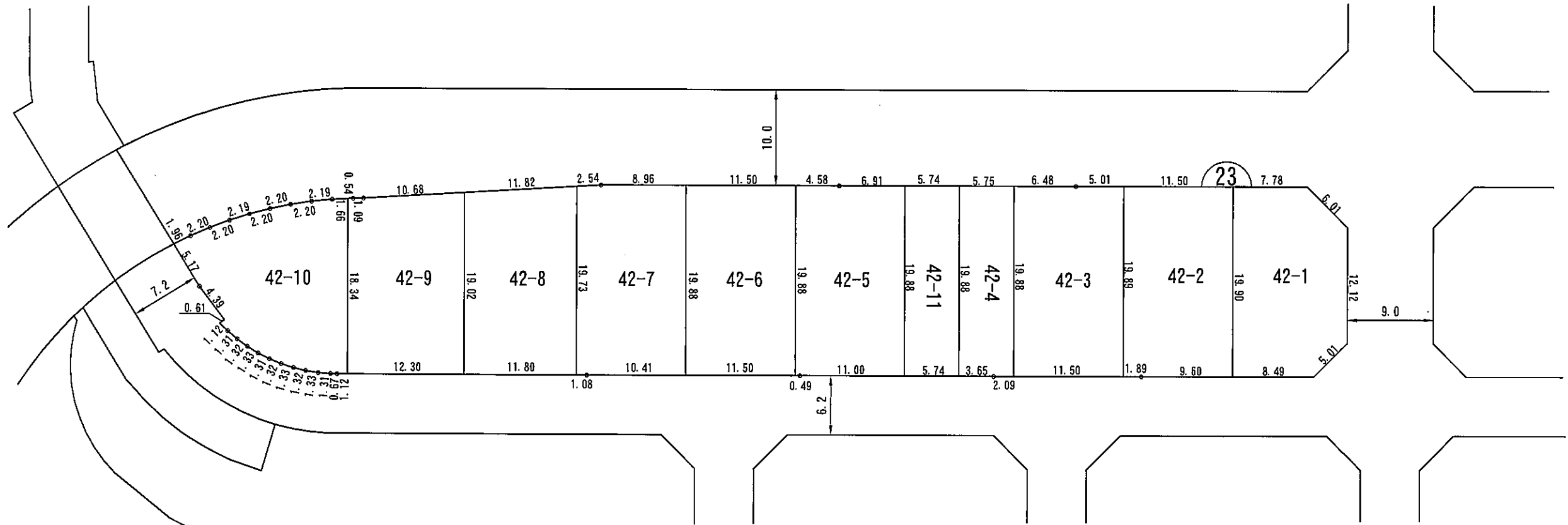
図面番号：42



1号公園

凡 例	
	施行地区界
	街区番号
	道路巾員 (m)
	換地位置 (24-1は地番)
	辺 長 (m)

図面番号：43



凡 例	
	施行地区界
	街区番号
	道路巾員 (m)
	換地位置 (24-1は地番)
	辺長 (m)