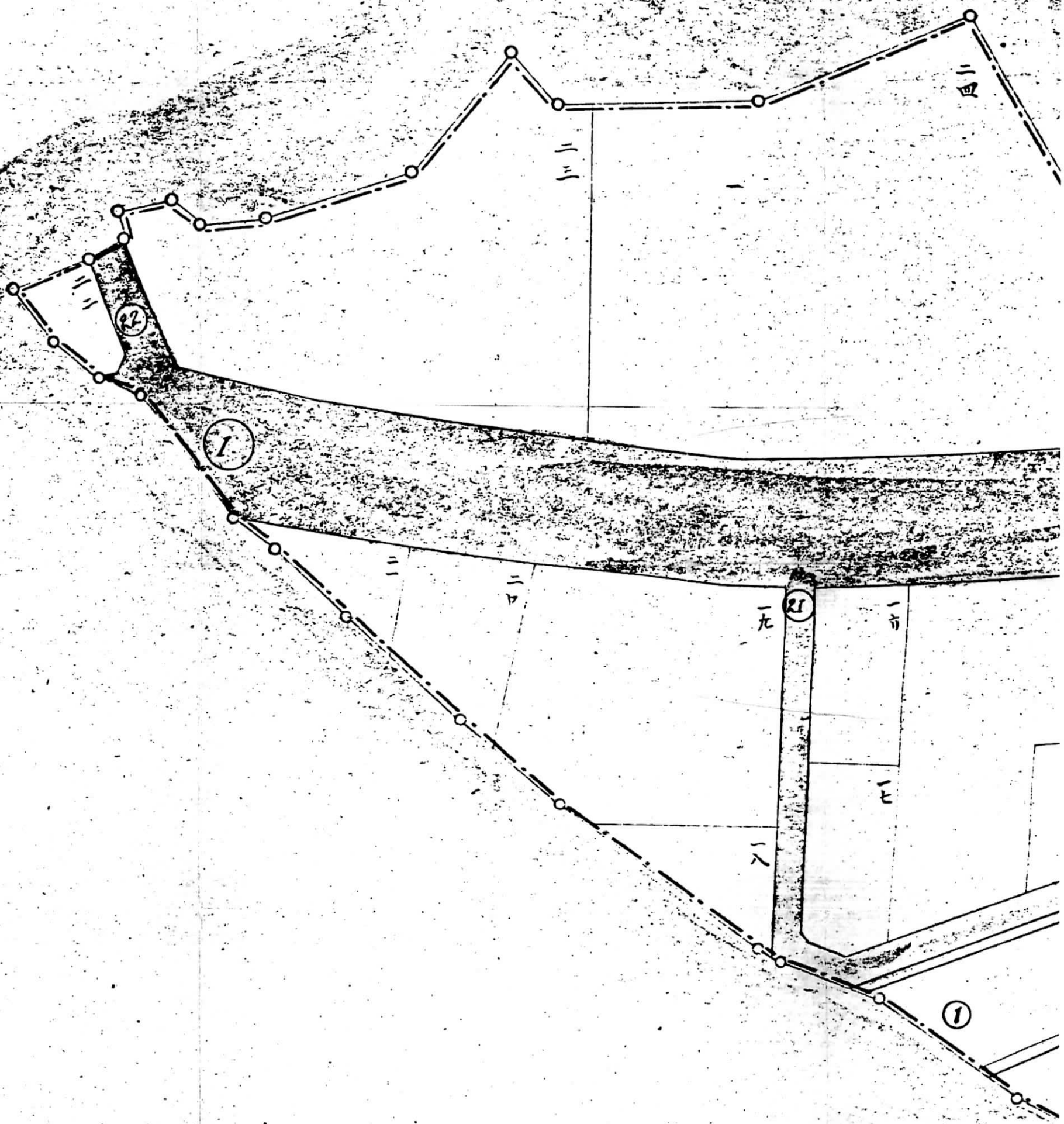
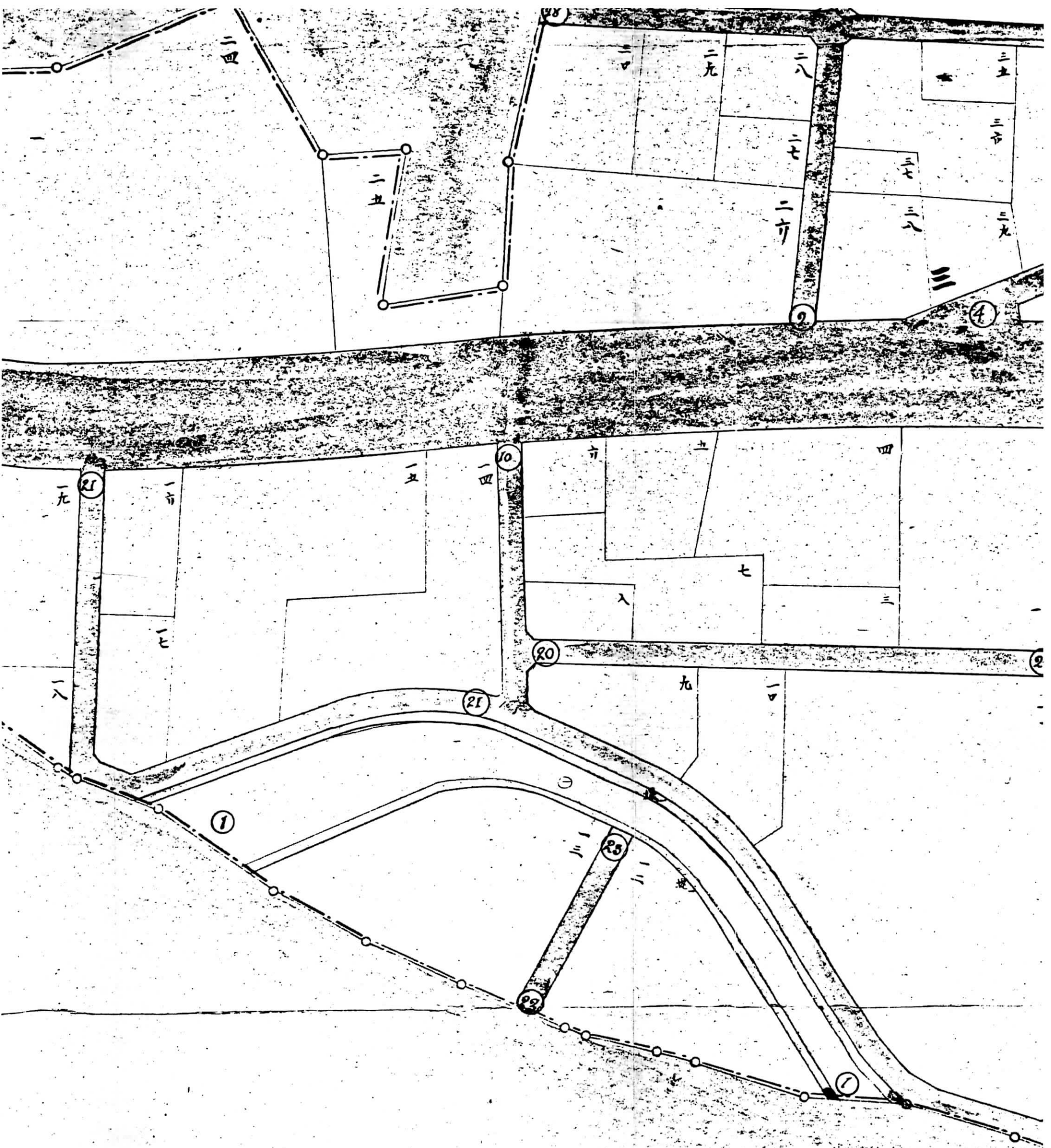


図面番号：1



図面番号：2

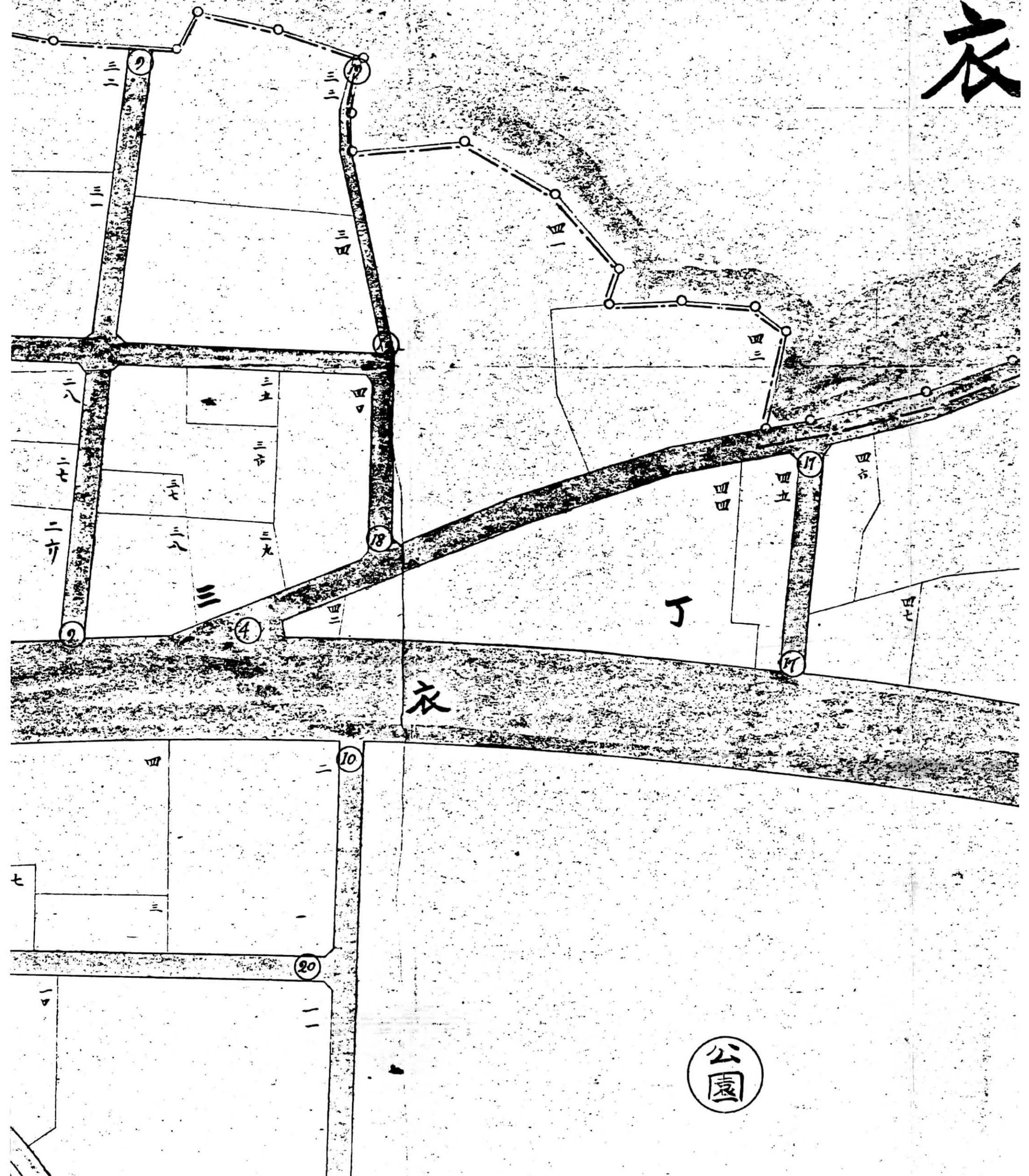




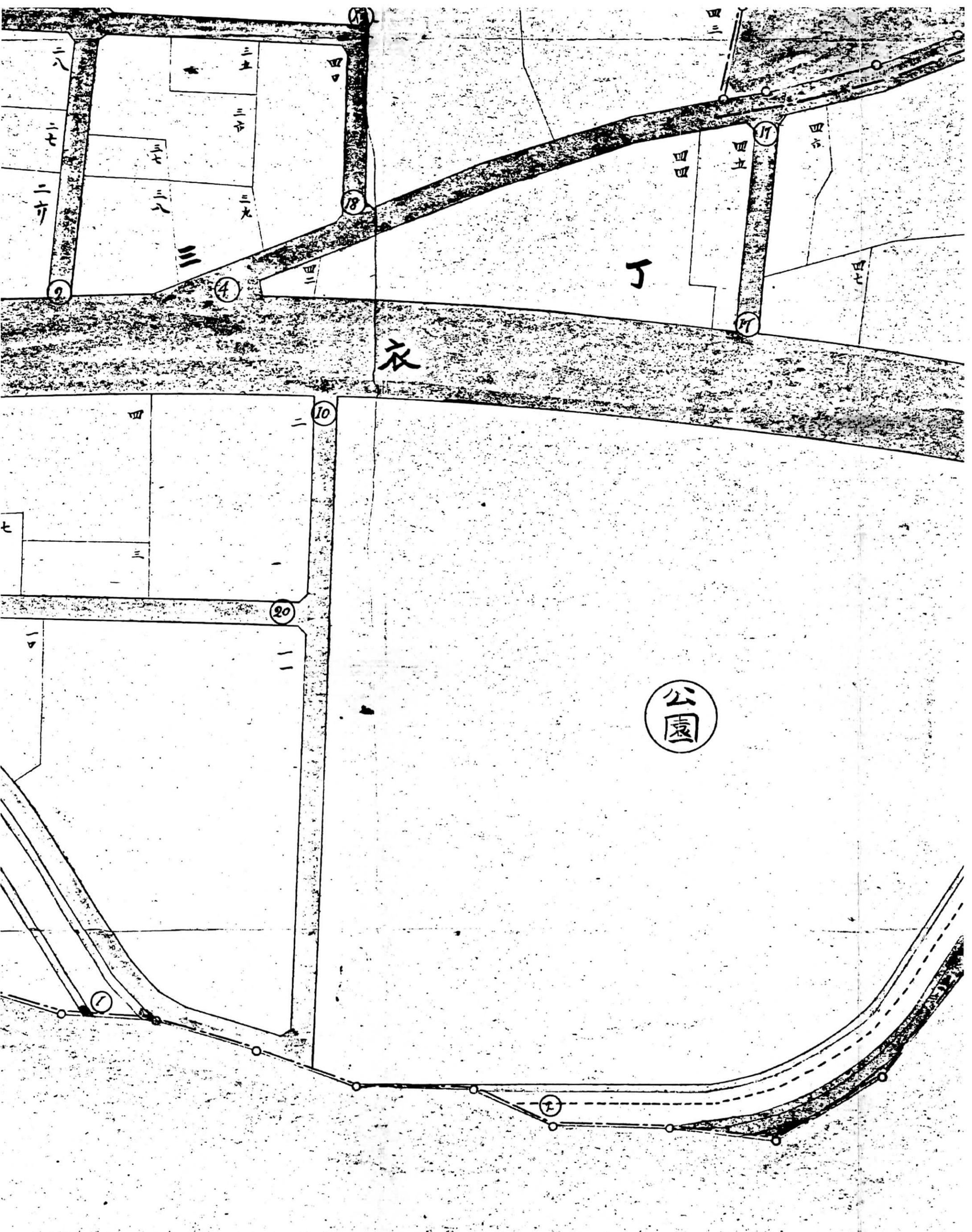
図面番号：3

図面番号：4

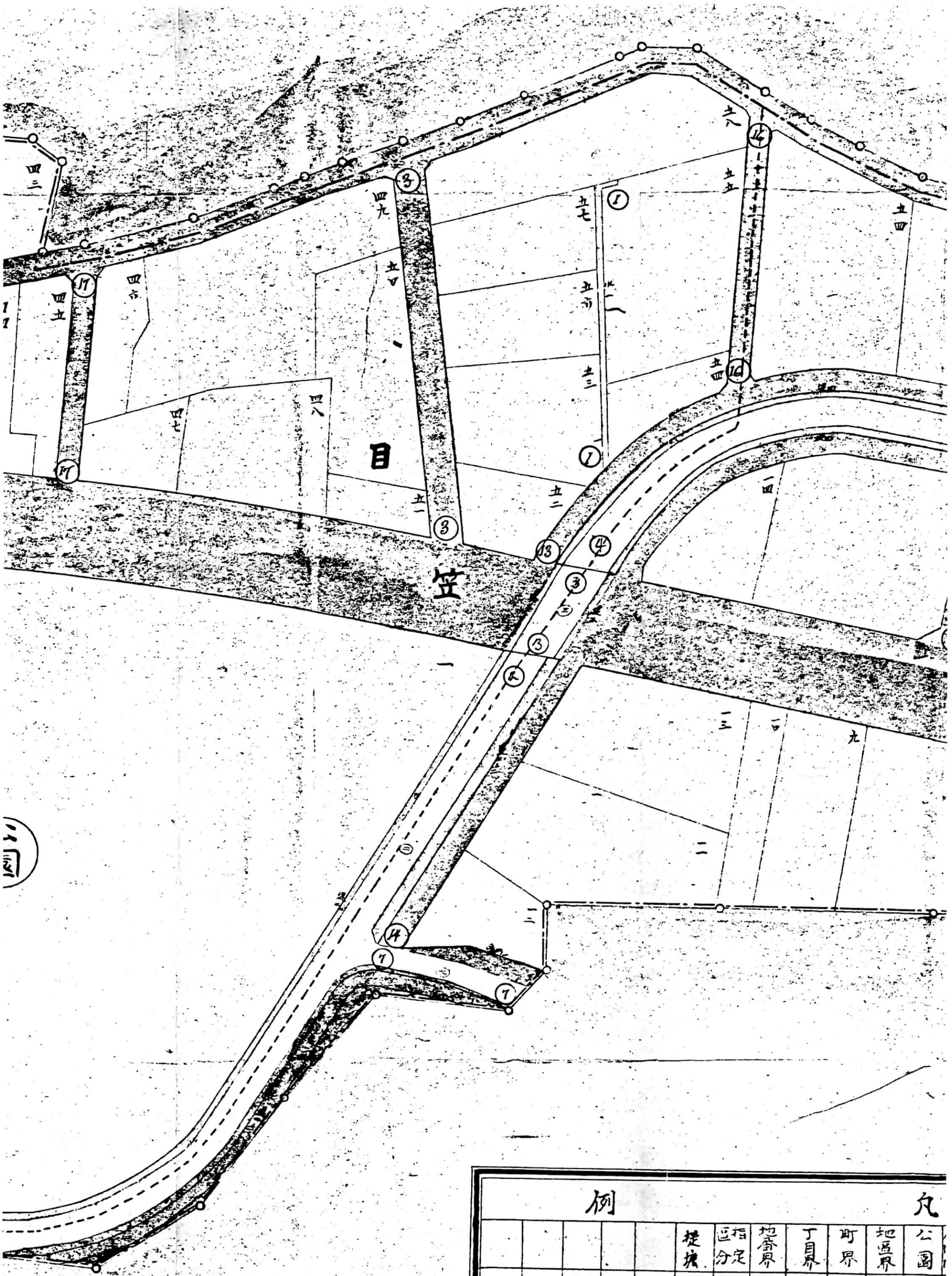
衣



公園



図面番号： 5



例					凡
				提境	公園
				指定	
				地帯界	
				丁界	
				町界	
				地區界	
					公園

図面番号：6

都市計画

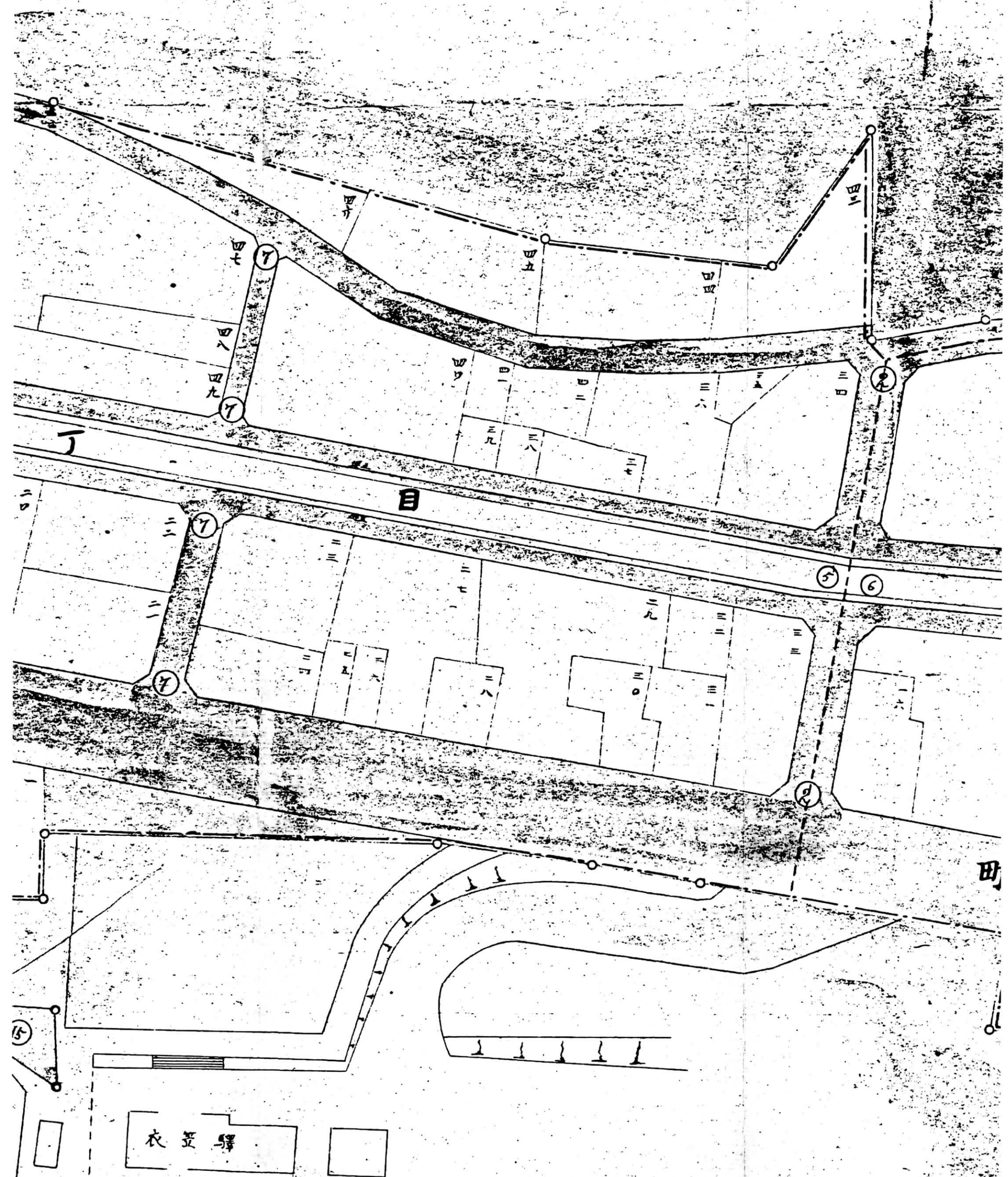


衣笠驛

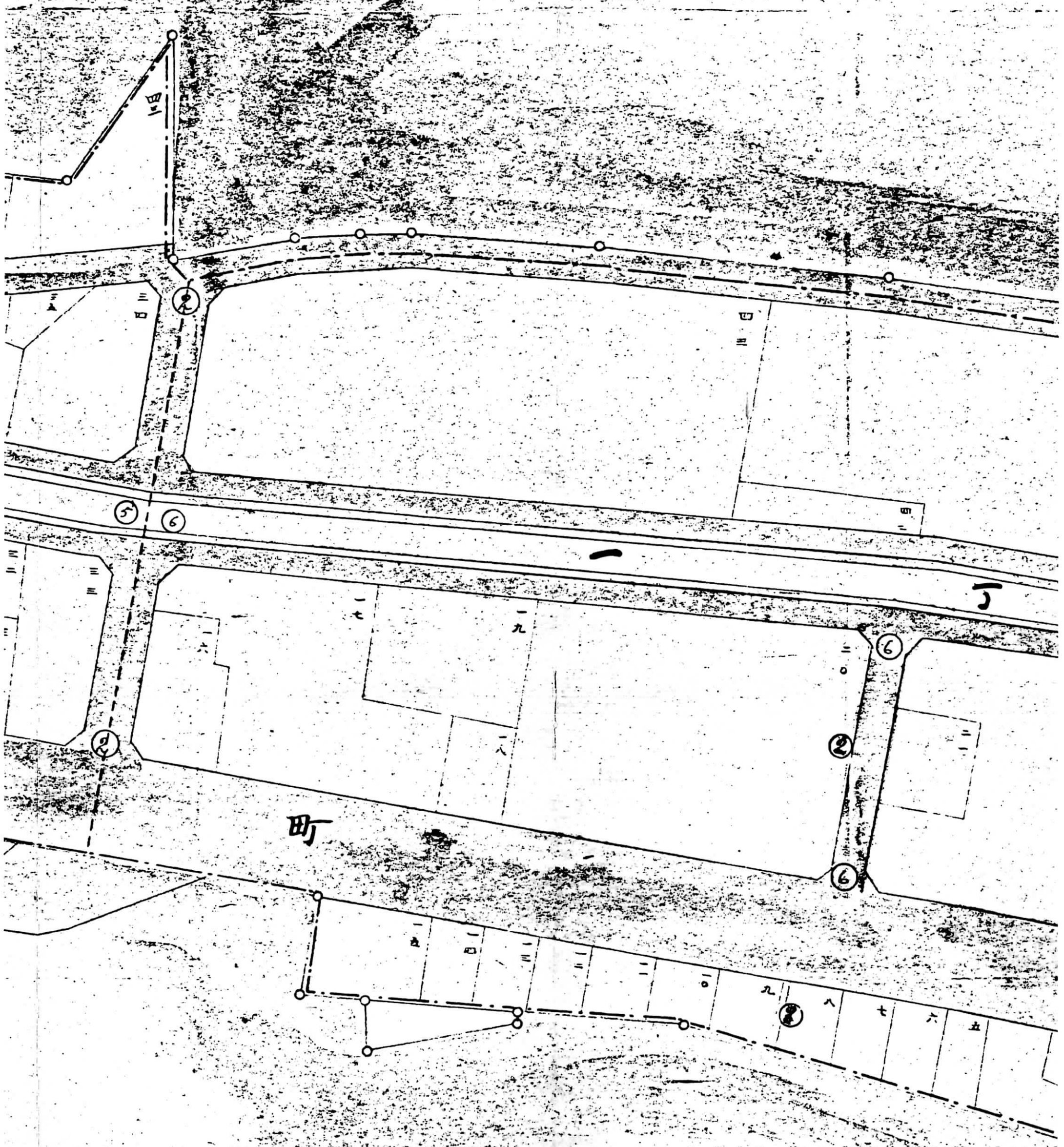
凡


提	区	地	丁	町	地	公	水	道
境	指	番	界	界	區	園	路	路
	定	界			界			
							②	①

都市計画法第十五條、三該

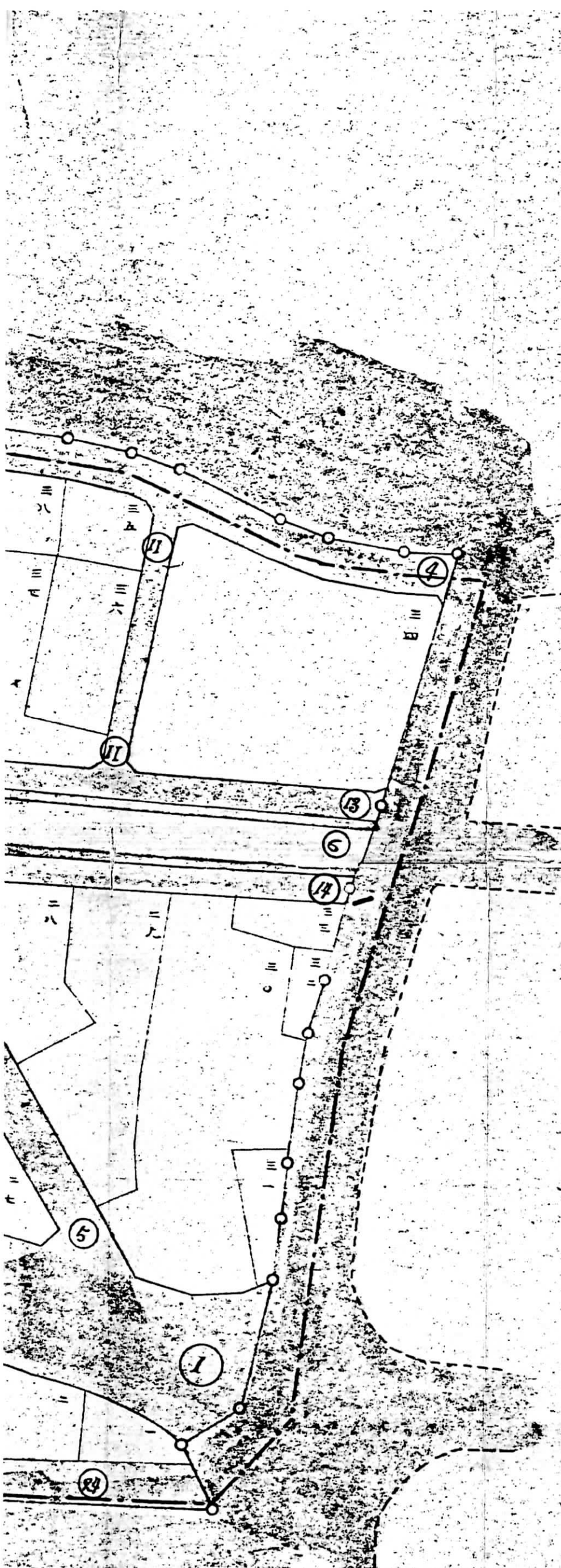


條三該當地圖





図面番号：10



図面番号：11