
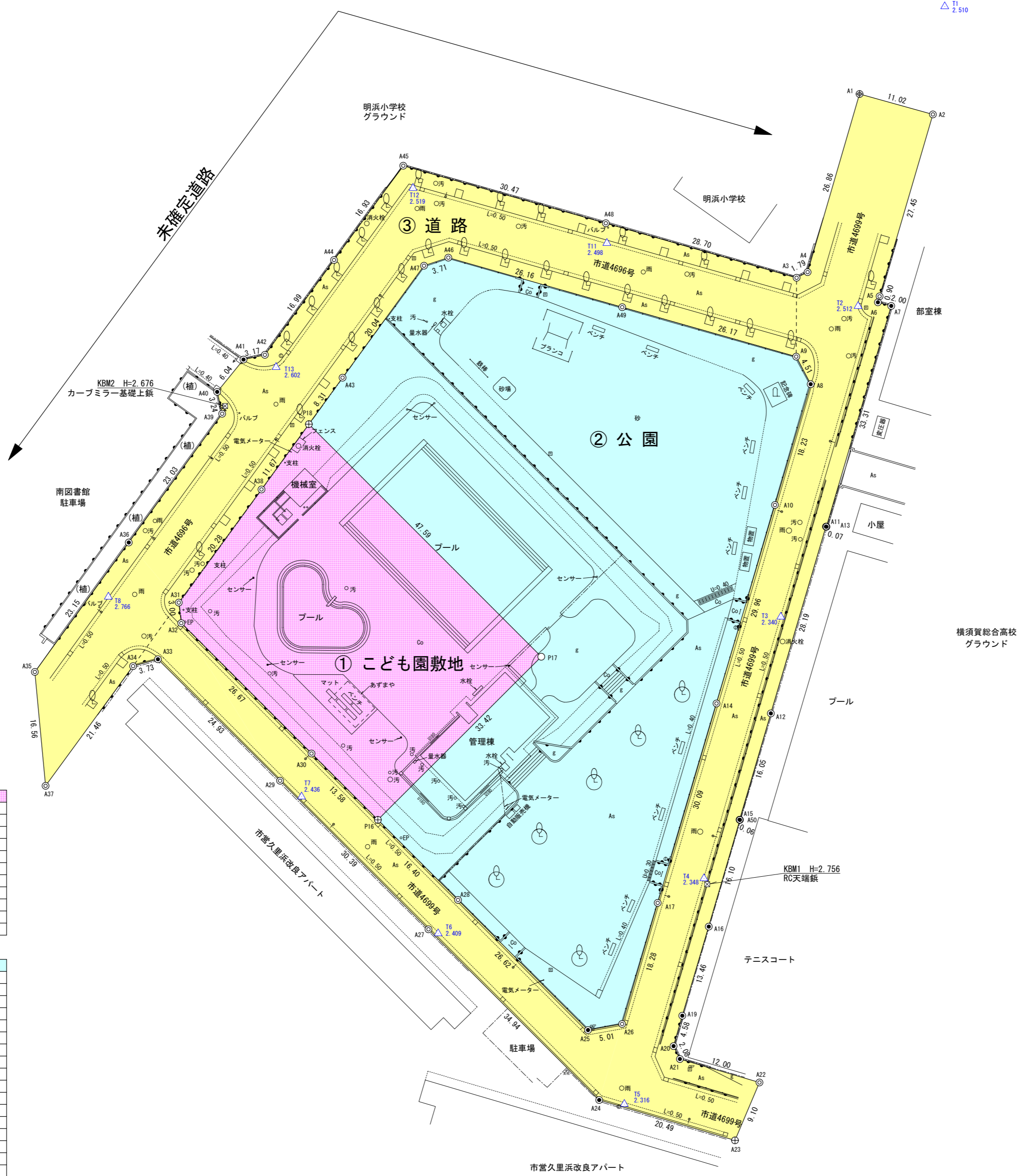


子ども園敷地	公園	道路
1500.00㎡	4372.99㎡	3702.73㎡



地番 ① 子どもの園敷地				
NO	Xn	Yn	Yn+1-Yn-1	Xn · (Yn+1-Yn-1)
A31	-85781.724	-11537.069	-11.607	995668.470468
A32	-85784.700	-11536.712	19.200	-1647066.240000
A30	-85803.575	-11517.869	28.443	-2440511.083725
P16	-85813.178	-11508.269	33.245	-2852859.102610
P17	-85789.562	-11484.624	-9.984	856522.987008
P18	-85755.892	-11518.253	-40.481	3471484.264052
A38	-85765.343	-11525.105	-18.816	1613760.693888
合計			-3000.010919	
合計面積			1500.005459	
地積			1500.00㎡	

地番 ② 公園				
NO	Xn	Yn	Yn+1-Yn-1	Xn · (Yn+1-Yn-1)
P18	-85755.892	-11518.253	28.751	-2465567.650892
P17	-85789.562	-11484.624	9.984	-856522.987008
P16	-85813.178	-11508.269	-12.051	1034134.608078
A28	-85824.775	-11496.675	30.405	-2609502.283875
A25	-85843.612	-11477.864	23.741	-2038013.192492
A26	-85842.734	-11472.934	10.081	-865380.601454
A17	-85825.197	-11467.783	13.657	-1172114.715429
A14	-85796.332	-11459.277	16.971	-1456049.550372
A10	-85767.592	-11450.812	13.625	-1168583.441000
A8	-85750.106	-11445.652	3.069	-263167.075314
A9	-85746.114	-11447.743	-27.266	2337953.544324
A49	-85738.958	-11472.918	-50.333	4315498.973014
A46	-85731.783	-11498.076	-28.675	2458358.877525
A47	-85732.953	-11501.593	-15.299	1311628.447947
A43	-85749.163	-11513.375	-16.660	1428581.055580
合計			-8745.991368	
合計面積			4372.995684	
地積			4372.99㎡	

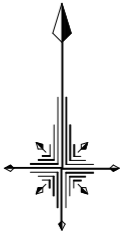
地番 ③ 道路				
NO	Xn	Yn	Yn+1-Yn-1	Xn · (Yn+1-Yn-1)
A42	-85745.858	-11524.611	-14.331	1228823.890998
A41	-85746.539	-11527.706	-6.908	592337.091412
A40	-85751.221	-11531.519	-3.088	264799.770448
A39	-85754.382	-11530.794	-12.789	1096712.791398
A36	-85773.025	-11544.308	-27.102	2324620.523550
A35	-85791.766	-11557.896	-12.035	1032503.903810
A37	-85808.256	-11556.343	14.214	-1219678.550784
A34	-85790.924	-11543.682	16.253	-1394359.887772
A33	-85789.929	-11540.090	21.263	-1824151.260327
A29	-85807.516	-11522.419	39.145	-3358935.213820
A27	-85829.027	-11500.945	46.175	-3963155.321725
A24	-85853.739	-11476.244	44.343	-3807012.348477
A23	-85859.582	-11456.602	23.184	-1990568.549088
A22	-85851.202	-11453.060	-7.967	683976.526334
A21	-85847.808	-11464.569	-12.424	1066573.166592
A20	-85845.937	-11465.484	0.342	-29359.310454
A19	-85841.535	-11464.227	5.087	-436675.888545
A16	-85828.634	-11460.397	8.341	-715896.636194
A50	-85813.182	-11455.886	4.459	-382640.978538
A15	-85813.160	-11455.938	4.473	-383842.264680
A12	-85797.765	-11451.413	12.498	-1072300.466970
A11	-85770.727	-11443.440	8.044	-689939.727988
A13	-85770.744	-11443.369	9.444	-810018.906336
A7	-85738.776	-11433.996	7.443	-638153.709768
A6	-85738.252	-11435.926	-1.682	144211.739864
A5	-85737.389	-11435.678	7.957	-682212.404273
A2	-85711.048	-11427.969	-2.902	248733.461296
A1	-85708.091	-11438.580	-18.126	1553544.857466
A4	-85733.879	-11446.095	-9.111	781121.371569
A3	-85734.696	-11447.691	-29.191	2502681.510936
A48	-85726.801	-11475.286	-56.903	4878112.157303
A45	-85718.477	-11504.594	-39.326	3370964.826502
A44	-85732.127	-11514.612	-20.017	1716099.986159
A42	-85745.858	-11524.611	1.237	-106067.626346
A43	-85749.163	-11513.375	23.018	-1973774.233934
A47	-85732.953	-11501.593	15.299	-1311628.447947
A46	-85731.783	-11498.076	28.675	-2458358.877525
A49	-85738.958	-11472.918	50.333	-4315498.973014
A9	-85746.114	-11447.743	27.266	-2337953.544324
A8	-85750.106	-11445.652	-3.069	263167.075314
A10	-85767.592	-11450.812	-13.625	1168583.441000
A14	-85796.332	-11459.277	-16.971	1456049.550372
A17	-85825.197	-11467.783	-13.657	1172114.715429
A26	-85842.734	-11472.934	-10.081	865380.601454
A25	-85843.612	-11477.864	-23.741	2038013.192492
A28	-85824.775	-11496.675	-30.405	2609502.283875
P16	-85813.178	-11508.269	-21.194	1818724.494532
A30	-85803.575	-11517.869	-28.443	2440511.083725
A32	-85784.700	-11536.712	-19.200	1647066.240000
A31	-85781.724	-11537.069	11.607	-995668.470468
A38	-85765.343	-11525.105	18.816	-1613760.693888
P18	-85755.892	-11518.253	11.730	-1005916.613160
A43	-85749.163	-11513.375	-6.358	545193.178354
合計			-7405.474161	
合計面積			3702.737080	
地積			3702.73㎡	

境界凡例	
◎	市コンクリート杭
⊙	市プレート
⊕	鉄
○	木杭
●	図上点

※ 本図は、環境政策部公園建設課が保有している
 道路図面(H21年2月作成)をもとに求積を行っております。
 道路境界一部未確定の為、道路境界確定後は地積等が変更になります。

業務名	久里浜公園測量業務		
所在	横須賀市久里浜6丁目642番6		
図面名	用地平面図(2/3)		
縮尺	1/500	作成年月日	令和4年3月3日
作成者	小野翔也	資格登録番号	測量士 H21-240
〒238-0004 横須賀市小川町28番地1-202 有限会社 オーヤマプランニング TEL 050-3629-9812 FAX 050-3629-9816			

△ T1
2.510



北
真北

真北については、真北測量ではなく、世界測地系（測地成果2011）の公共座標を経緯度、X Y座標変換を計算したものです。T7の座標値より、真北方向角0° 04' 22"を算出。

基準点座標値一覧表

点名	X座標	Y座標
T1	-85695.419	-11426.255
T2	-85738.810	-11438.791
T3	-85783.789	-11449.969
T4	-85821.661	-11461.088
T5	-85854.340	-11472.614
T6	-85829.631	-11499.551
T7	-85809.832	-11519.308
T7-1	-85797.275	-11508.327
T7-2	-85762.421	-11512.363
T8	-85780.897	-11547.260
T9	-85815.804	-11572.591
T10	-85852.694	-11599.342
T11	-85729.685	-11475.133
T12	-85721.725	-11503.187
T13	-85747.646	-11522.996

世界測地系(測地成果2011)

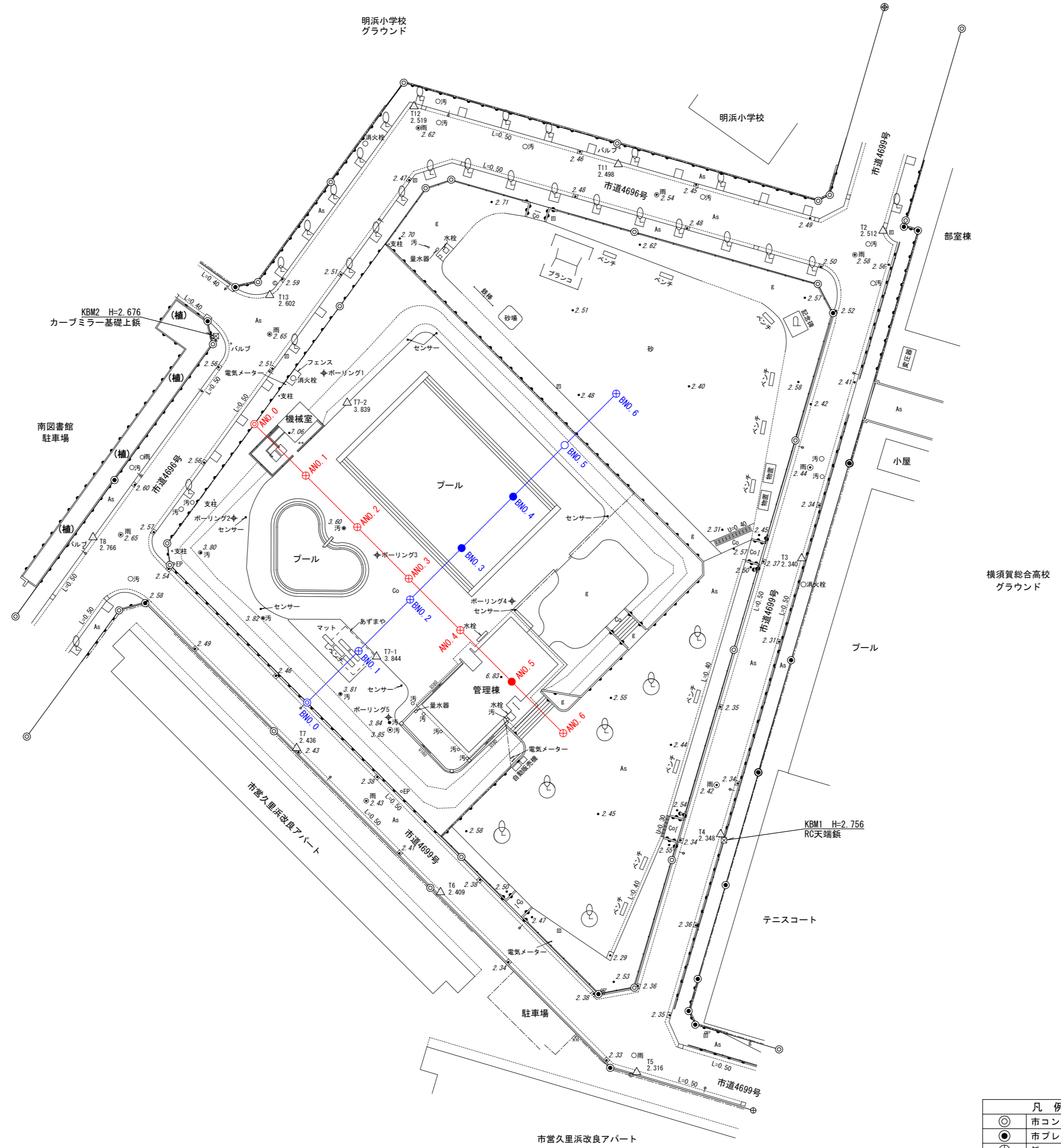
中心点座標値一覧表

点名	X座標	Y座標
ANO.0	-85765.343	-11525.105
ANO.1	-85772.418	-11518.038
ANO.2	-85779.492	-11510.970
ANO.3	-85786.567	-11503.903
ANO.4	-85793.642	-11496.835
ANO.5	-85800.716	-11489.768
ANO.6	-85807.791	-11482.700
BNO.0	-85803.575	-11517.869
BNO.1	-85796.507	-11510.794
BNO.2	-85789.440	-11503.720
BNO.3	-85782.372	-11496.645
BNO.4	-85775.305	-11489.571
BNO.5	-85768.237	-11482.496
BNO.6	-85761.170	-11475.422

世界測地系(測地成果2011)

△ T9
2.721

△ T10
2.208



凡例

- △ T1 2.510 基準点
- ⊠ KBM1 2.765 仮水準点
- 2.59 独立標高点
- 堅ろう建物・建物
- フェンス
- 防護さく
- 車止め
- RC擁壁
- U=0.40 U字型側溝
- L=0.50 L字型側溝
- M ○汚 ○雨 ○消 マンホール・汚水・雨水・消火栓
- 集水樹
- EP 電気柱
- 植栽
- ⊠ 街灯
- 防犯灯
- ↑ 標識
- カーブミラー
- As アスファルト
- s 土
- Co コンクリート
- ◆ボアリング1 ボアリング位置

凡例	
⊠	市コンクリート杭
●	市プレート
⊕	鉄
○	木杭
●	図上点

業務名	久里浜公園測量業務		
所在	横須賀市久里浜6丁目642番6		
図面名	線形地形図		
縮尺	1/500	作成年月日	令和4年3月3日
作成者	小野口翔也	資格登録番	測量士 H21-240
〒238-0004 横須賀市小川町28番地1-202 有限会社 オーヤマプランニング TEL 050-3629-9812 FAX 050-3629-9816			