

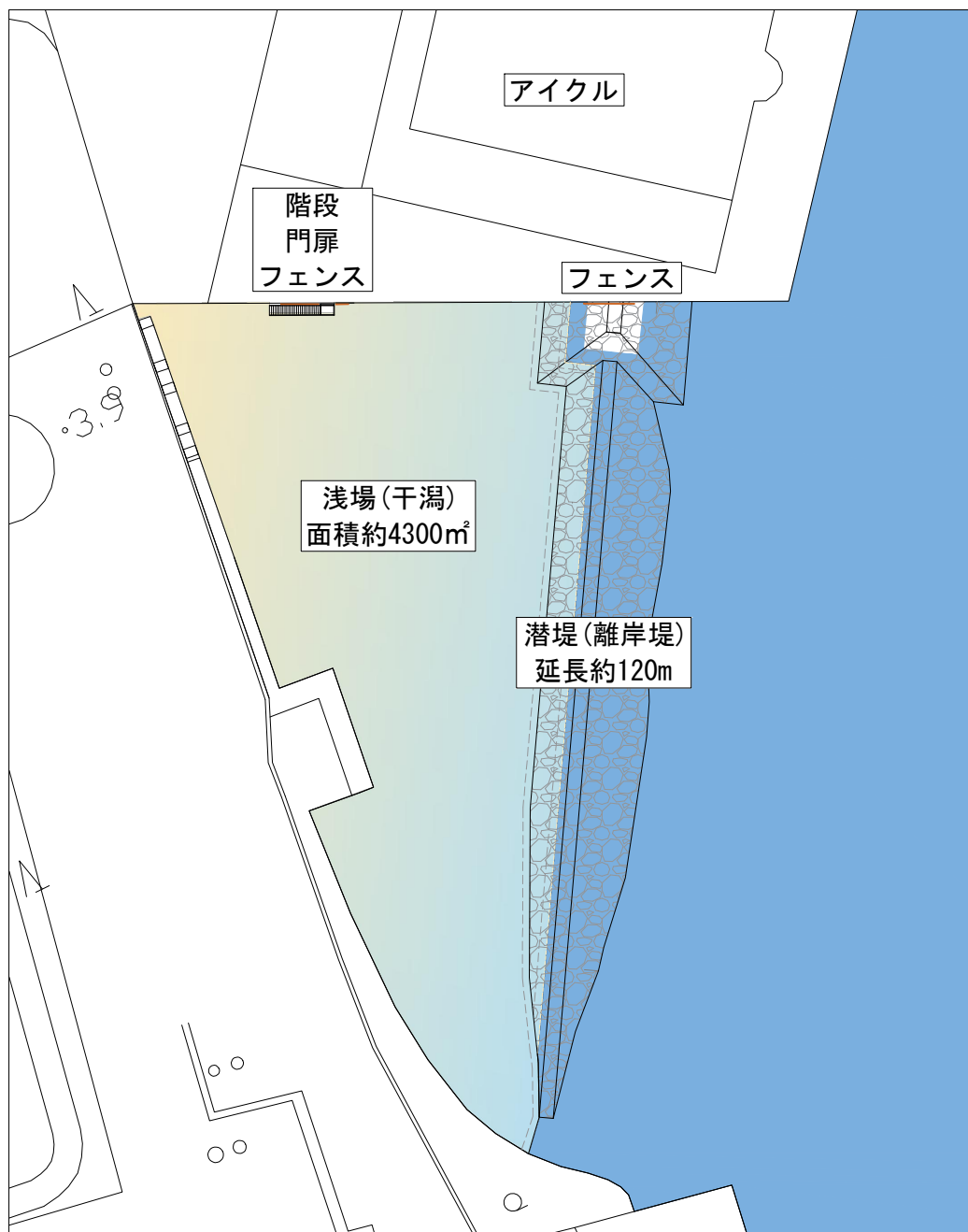
お知らせ

～横須賀港 浅海域保全・再生事業について～

横須賀市では「海域環境の改善」「海と触れ合える場の創出」を目的に、この場所に浅海域(干潟)を整備しました。

現在は投入した砂や潜堤が安定するまで経過観察と状況調査を行っています。

平面図(浅海域)



利活用について

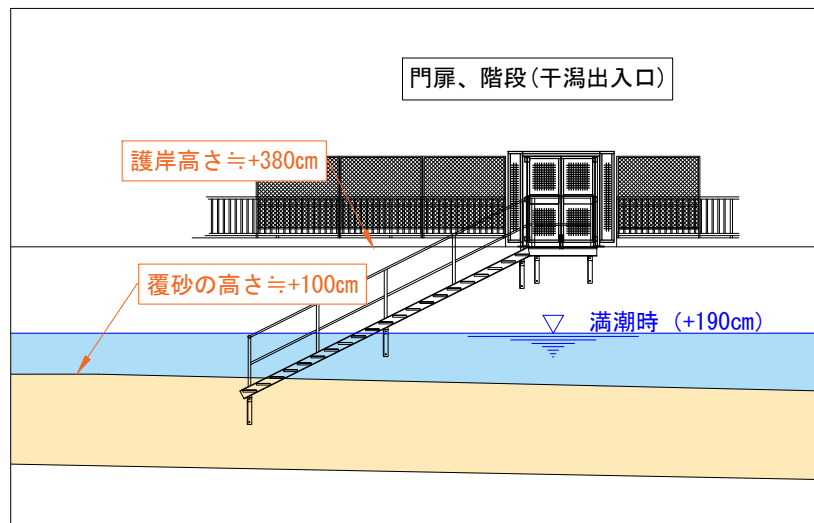
今後、市としてどのように活用していくかについては経過観察や調査の結果等を踏まえて検討していきます。また、横須賀市東部漁業協同組合が漁業活動の場としても利用します。

おねがい

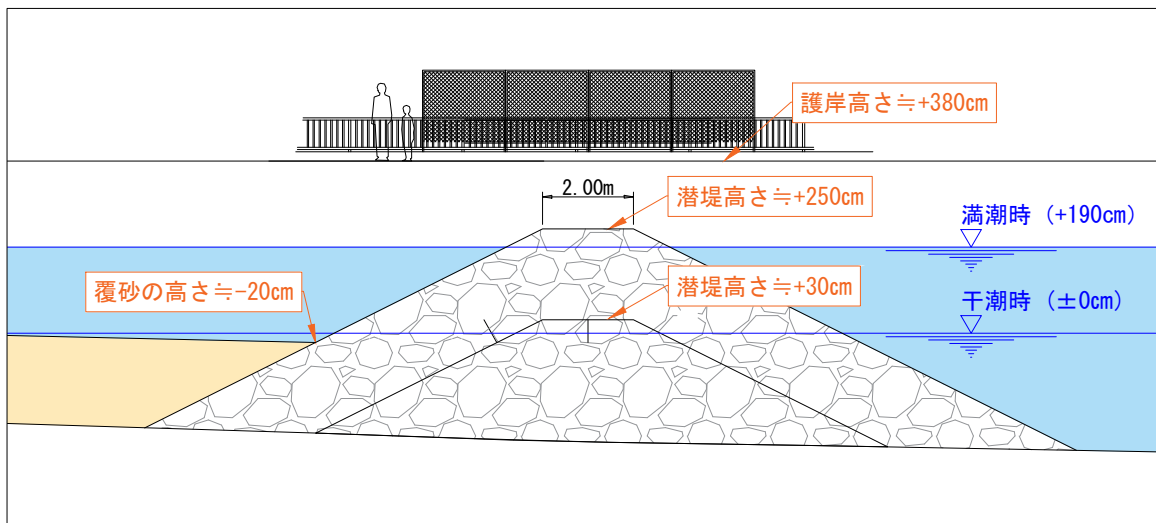
整備直後につき、砂地への埋没、潜堤の崩壊などの可能性もあり大変危険です。

干潟や潜堤上へは絶対に立ち入らないでください。

断面図(門扉、階段部分)



断面図(潜堤部分)



※潮位、高さは最干潮時の水面を基準としています

お問い合わせ先 横須賀市役所 港湾部 港湾企画課
tel. 046-822-9464