1:2,500 横須賀市都市計画基本図

長　坂

IX－MD　85－3

40

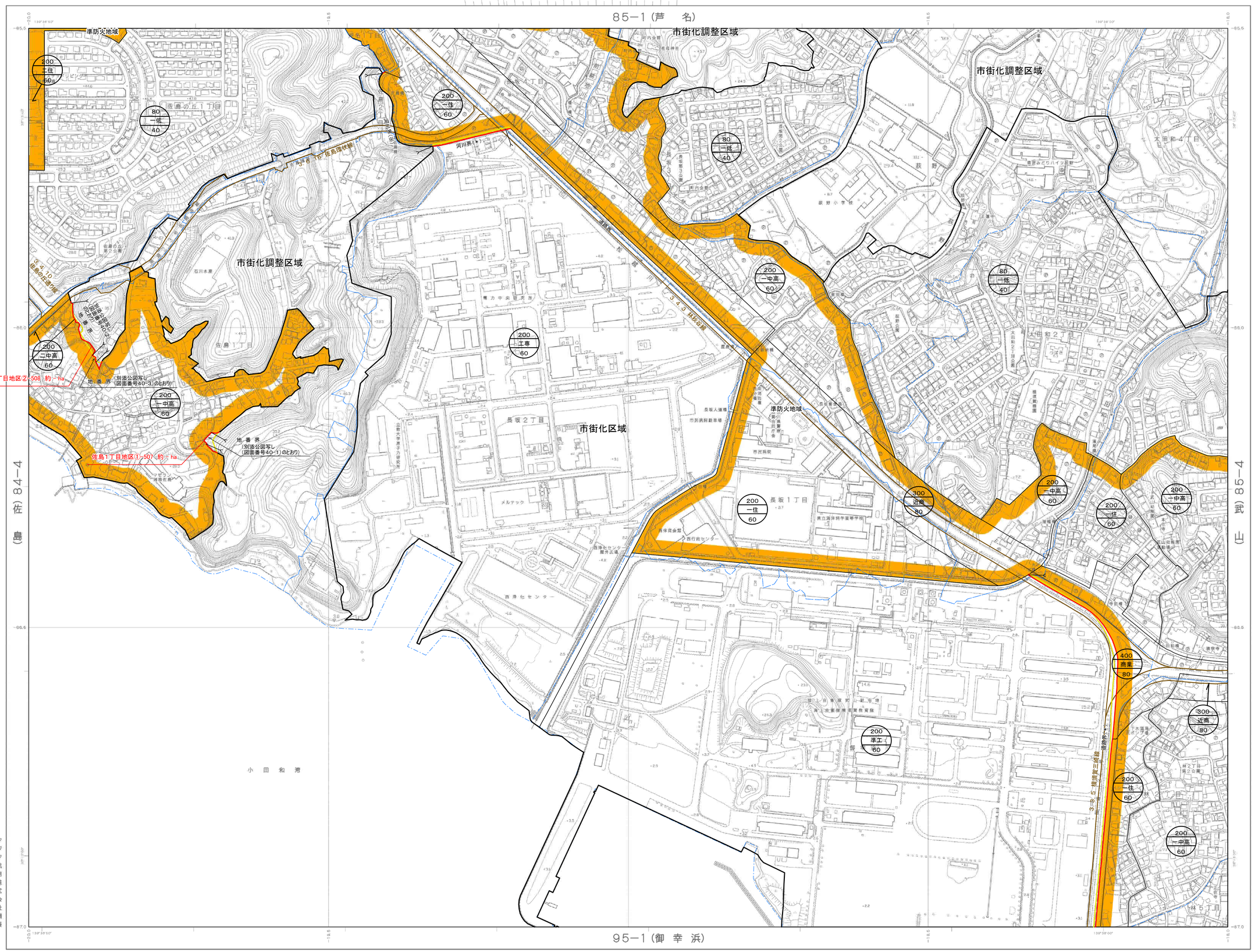

アジア航測株式会社調製
株式会社パスコ調製

平成１２年測量
1.　平成１１年　７月撮影
2.　平成１２年　１月現地調査
3.　平成１２年　８月編集

平成１７年測量
1.(1)平成１７年　９月撮影
(2)平成１７年　８月撮影
2.　平成１７年１１月現地調査
3.　平成１８年　２月編集

平成２２年測量
1.　平成２２年　６月撮影
2.　平成２２年　８月現地調査
3.　平成２３年　３月編集

平成２７年測量
1.　平成２７年　７月撮影
2.　平成２７年　８月現地調査
3.　平成２８年　３月編集

令和　３年測量
1.　令和　３年　１月撮影
2.　令和　３年　８月現地調査
3.　令和　４年　３月編集

1:2,500

この測量成果は、国土地理院長の承認を受けて得たものである。
（承認番号）令３関公第８４号

横　須　賀　市

許可なく複製を禁ずる

IX－MD　85－3

座標系は平成14年国土交通省告示第9号に掲載する世界測地系に基づく平面直角座標系による第IX座標系
投影は横メルカトル図法
図形に表示してある座標値はキロメートル単位
方眼は0.5キロメートル間隔
図形に表示してある経緯度目盛は10秒間隔
高さの基準は東京湾の平均海面
等高線の間隔は2メートル

※＊　公図写しに合わせ地番界の不整合を修正する部分が含まれるものとする。

※＊　都市計画基本図の精度向上により、道路界・水路界・河川界の不整合を修正する部分が含まれるものとする。

（※：区域区分界の該当箇所　＊：防火地域及び準防火地域界の該当箇所）

事項＼市町名	横　須　賀　市
件　　名	横須賀都市計画 防火地域及び準防火地域の変更
図面の名称	計　画　図
縮　　尺	１／２，５００
番　　号	１９　／　２４
作成年月日	令和　　年　　月　　日

IX－MD　85－3

40

1:2,500 横須賀市都市計画基本図

ハイランド

IX－MD 86－4

43

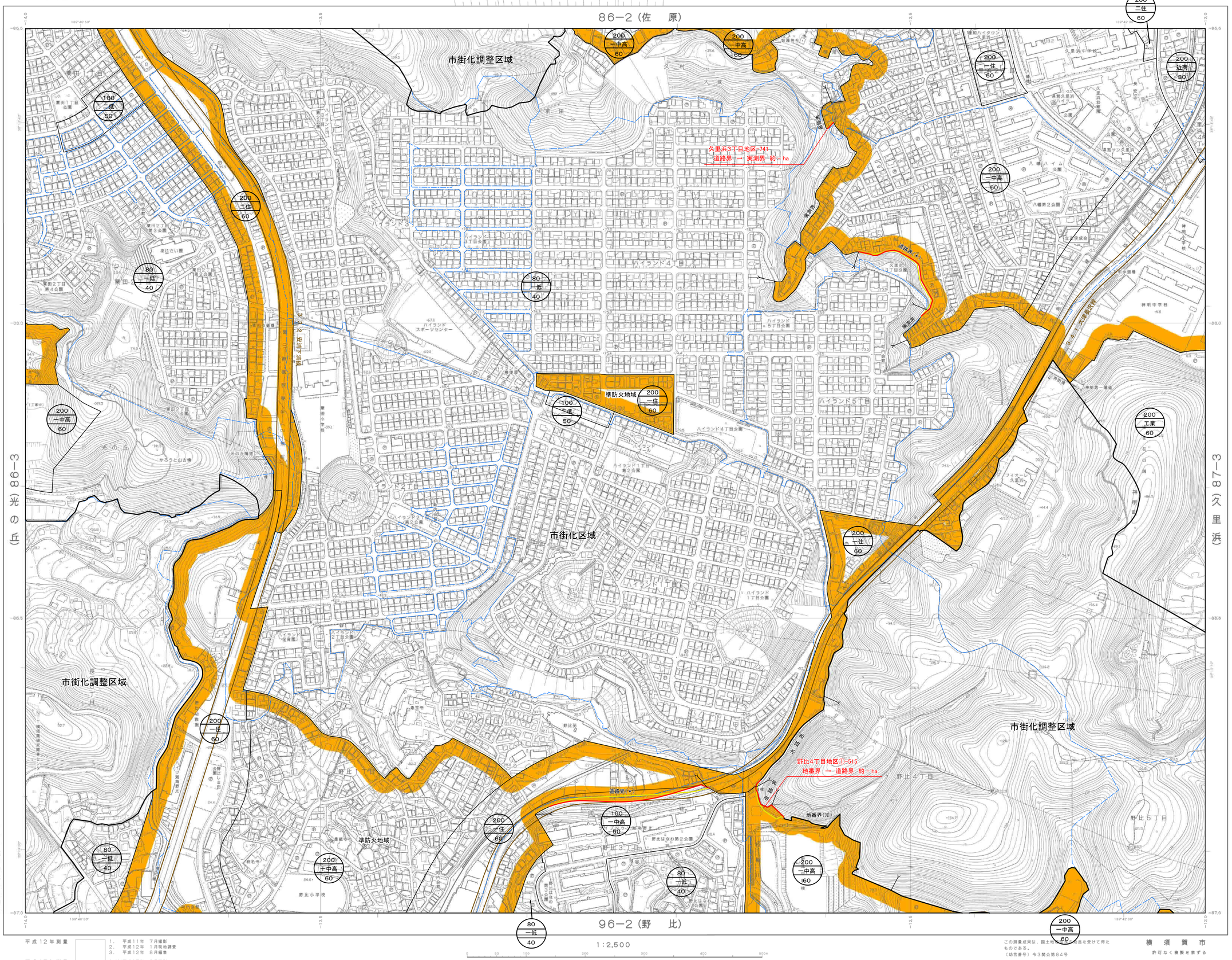



1:2,500

平成12年測量
1. 平成11年 7月撮影
2. 平成12年 1月現地調査
3. 平成12年 8月編集

平成17年測量
1.(1)平成17年 9月撮影
(2)平成17年 6月撮影
2. 平成17年11月現地調査
3. 平成18年 2月編集

平成22年測量
1. 平成22年 6月撮影
2. 平成22年 8月現地調査
3. 平成23年 3月編集

平成27年測量
1. 平成27年 7月撮影
2. 平成27年 8月現地調査
3. 平成28年 3月編集

令和 3年測量
1. 令和 3年 1月撮影
2. 令和 3年 8月現地調査
3. 令和 4年 3月編集

アジア航測株式会社調製
株式会社パスコ調製

この測量成果は、国土地理院長の承認を受けて得たものである。
（諮問番号）今3開公第84号

横　須　賀　市
許可なく複製を禁ずる

※ ＊ 公図写しに合わせ地番界の不整合を修正する部分が含まれるものとする。

※ ＊ 都市計画基本図の精度向上により、道路界・水路界・河川界の不整合を修正する部分が含まれるものとする。

（※：区域区分界の該当箇所　＊：防火地域及び準防火地域界の該当箇所）

IX－MD 86－4

43

事項＼市町名	横　須　賀　市
件　　名	横須賀都市計画 防火地域及び準防火地域の変更
図面の名称	計　画　図
縮　　尺	1／2，500
番　　号	20 ／ 24
作成年月日	令和　年　月　日

1:2,500 横須賀市都市計画基本図

小田和湾

IX－MD 94－2
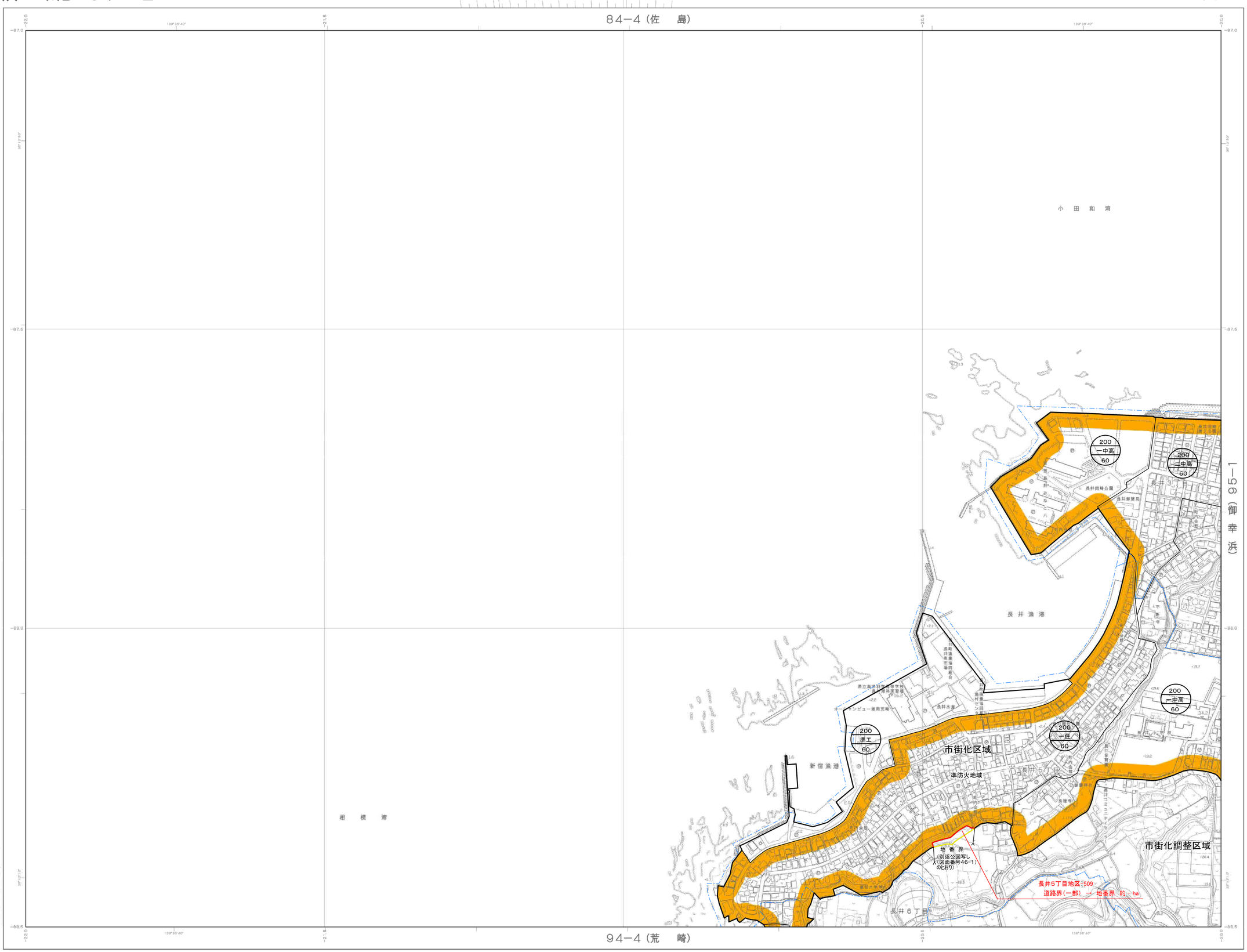
46