1:2,500 横須賀市都市計画基本図

浦賀港

IX－MD 87－2

38

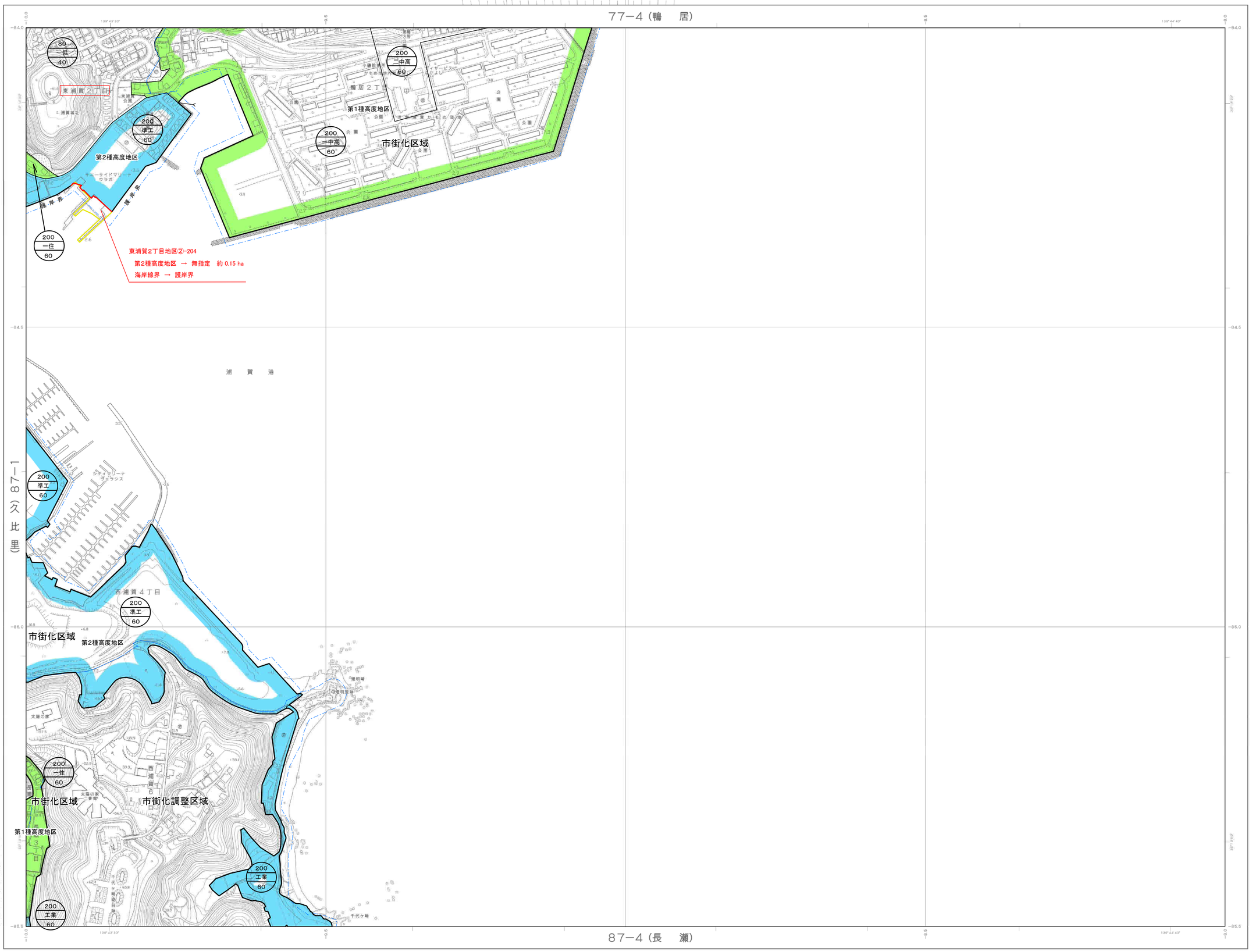

平成12年測量
1．平成11年　7月撮影
2．平成12年　1月現地調査
3．平成12年　8月編集

平成17年測量
1．平成17年　9月撮影
2．平成17年11月現地調査
3．平成18年　2月編集

平成22年測量
1．平成22年　6月撮影
2．平成22年　8月現地調査
3．平成23年　3月編集

平成27年測量
1．平成27年　7月撮影
2．平成27年　8月現地調査
3．平成28年　3月編集

令和　3年測量
1．令和　3年　1月撮影
2．令和　3年　8月現地調査
3．令和　4年　3月編集

1:2,500

この測量成果は、国土地理院長の助言を受けて得たものである。
（助言番号）令３関公第84号

横　須　賀　市
許可なく複製を禁ずる

アジア航測株式会社
株式会社パスコ調製

※＊　公図写しに合わせ地番界の不整合を修正する部分が含まれるものとする。

※＊　都市計画基本図の精度向上により、道路界・水路界・河川界の不整合を修正する部分が含まれるものとする。

（※：区域区分界の該当箇所　＊：高度地区界の該当箇所）

IX－MD 87－2

38

事項＼市町名	横　須　賀　市
件　　名	横須賀都市計画高度地区の変更
図面の名称	計　画　図
縮　　尺	1／2，500
番　　号	19　／　26
作成年月日	令和　　年　　月　　日

1:2,500 横須賀市都市計画基本図

佐　島

IX－MD　84－4

39

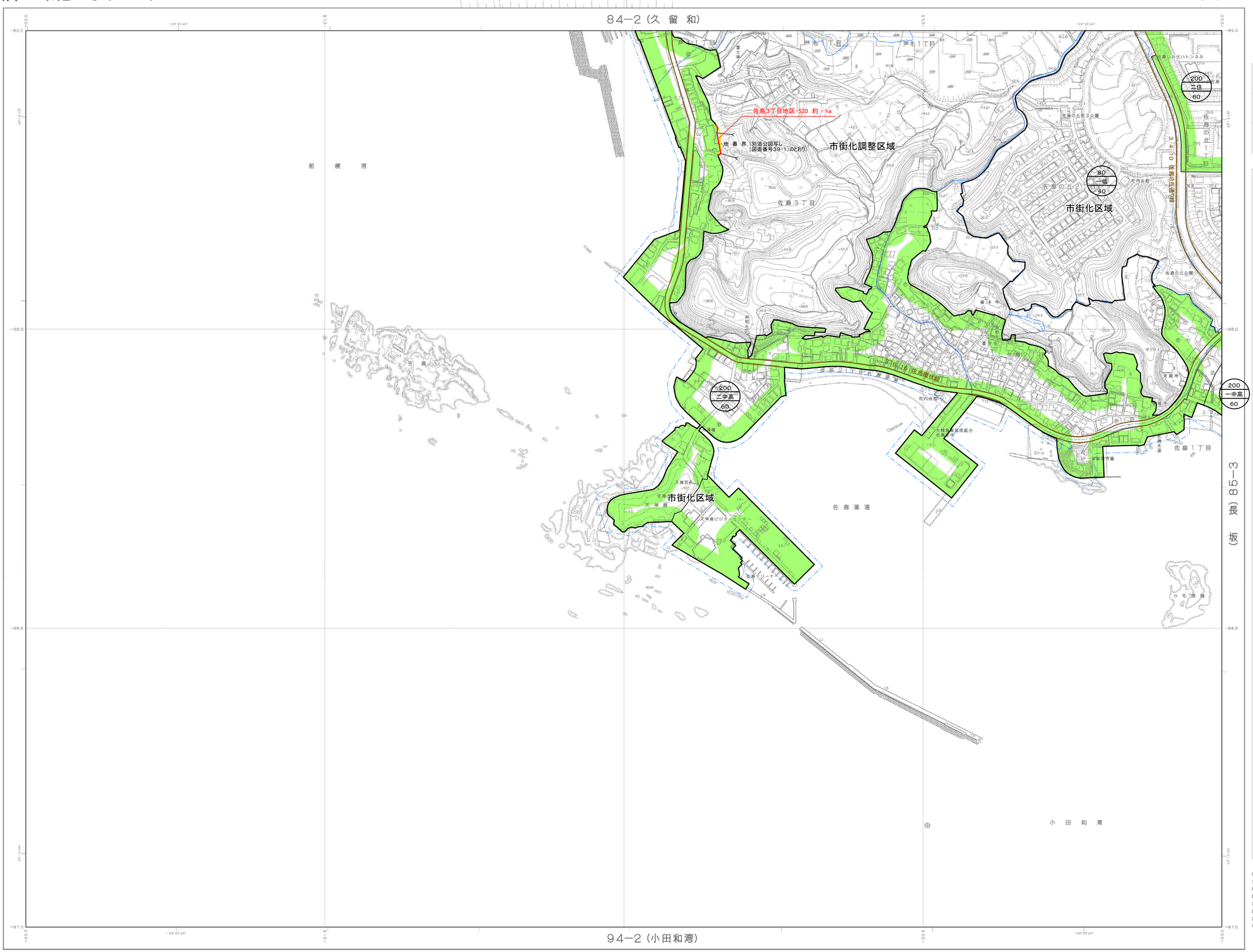

IX－MD　84－4



座標系は平成14年国土交通省告示第9号に規定する世界測地系に基づく平面直角座標系による第IX座標系
投影は横メルカトル図法
図郭に表示してある座標値はキロメートル単位
方眼は0.5キロメートル間隔
図郭に表示してある経緯度目盛は10秒間隔
高さの基準は東京湾の平均海面
等高線の間隔は2メートル

株式会社パスコ調製　アジア航測株式会社調製

平成12年測量	1．平成11年　7月撮影 2．平成12年　1月現地調査 3．平成12年　8月編集
平成17年測量	1．平成17年　9月撮影 2．平成17年11月現地調査 3．平成18年　2月編集
平成22年測量	1．平成22年　6月撮影 2．平成22年　8月現地調査 3．平成23年　3月編集
平成27年測量	1．平成27年　7月撮影 2．平成27年　8月現地調査 3．平成28年　3月編集
令和　3年測量	1．令和　3年　1月撮影 2．令和　3年　8月現地調査 3．令和　4年　3月編集

1:2,500

0　50　100　200　300　400　500m

この測量成果は，国土地理院長の助言を受けて得たものである。
（助言番号）今３開公第84号

横　須　賀　市

許可なく複製を禁ずる

IX－MD　84－4

39

※＊　公図写しに合わせ地番界の不整合を修正する部分が含まれるものとする。

※＊　都市計画基本図の精度向上により、道路界・水路界・河川界の不整合を修正する部分が含まれるものとする。

（※：区域区分界の該当箇所　＊：高度地区界の該当箇所）

事項＼市町名	横　須　賀　市
件　　名	横須賀都市計画高度地区の変更
図面の名称	計　画　図
縮　　尺	1／2，500
番　　号	20　／　26
作成年月日	令和　　年　　月　　日

1:2,500 横須賀市都市計画基本図

長　坂

IX－MD　85－3

40

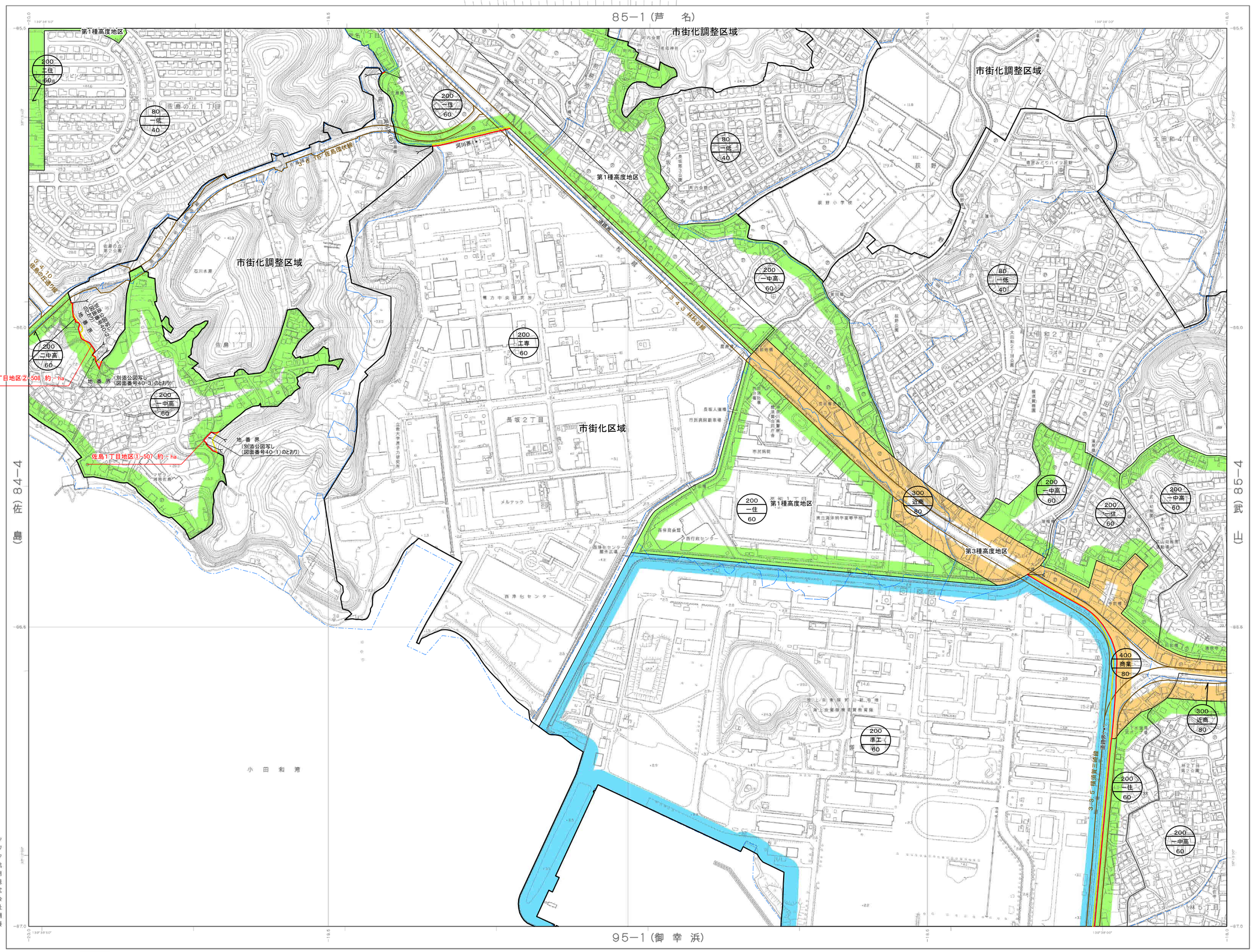

平成12年測量
1.　平成11年　7月撮影
2.　平成12年　1月現地調査
3.　平成12年　8月編集

平成17年測量
1.(1)平成17年　9月撮影
(2)平成17年　8月撮影
2.　平成17年11月現地調査
3.　平成18年　2月編集

平成22年測量
1.　平成22年　6月撮影
2.　平成22年　8月現地調査
3.　平成23年　3月編集

平成27年測量
1.　平成27年　7月撮影
2.　平成27年　8月現地調査
3.　平成28年　3月編集

令和　3年測量
1.　令和　3年　1月撮影
2.　令和　3年　9月現地調査
3.　令和　4年　3月編集

1:2,500

0　50　100　200　300　400　500m

アジア航測株式会社調製
株式会社パスコ調製

この測量成果は、国土地理院長の諒承を受けて得たものである。
（諒承番号）令3関公第84号

横　須　賀　市
許可なく複製を禁ずる

※＊　公図写しに合わせ地番界の不整合を修正する部分が含まれるものとする。

※＊　都市計画基本図の精度向上により、道路界・水路界・河川界の不整合を修正する部分が含まれるものとする。

（※：区域区分界の該当箇所　＊：高度地区界の該当箇所）

IX－MD　85－3

40

事項＼市町名	横　須　賀　市
件　　名	横須賀都市計画高度地区の変更
図面の名称	計　画　図
縮　　尺	1／2，500
番　　号	21　／　26
作成年月日	令和　年　月　日