1:2,500 横須賀市都市計画基本図

夏　島

IX－MD　55－2

4

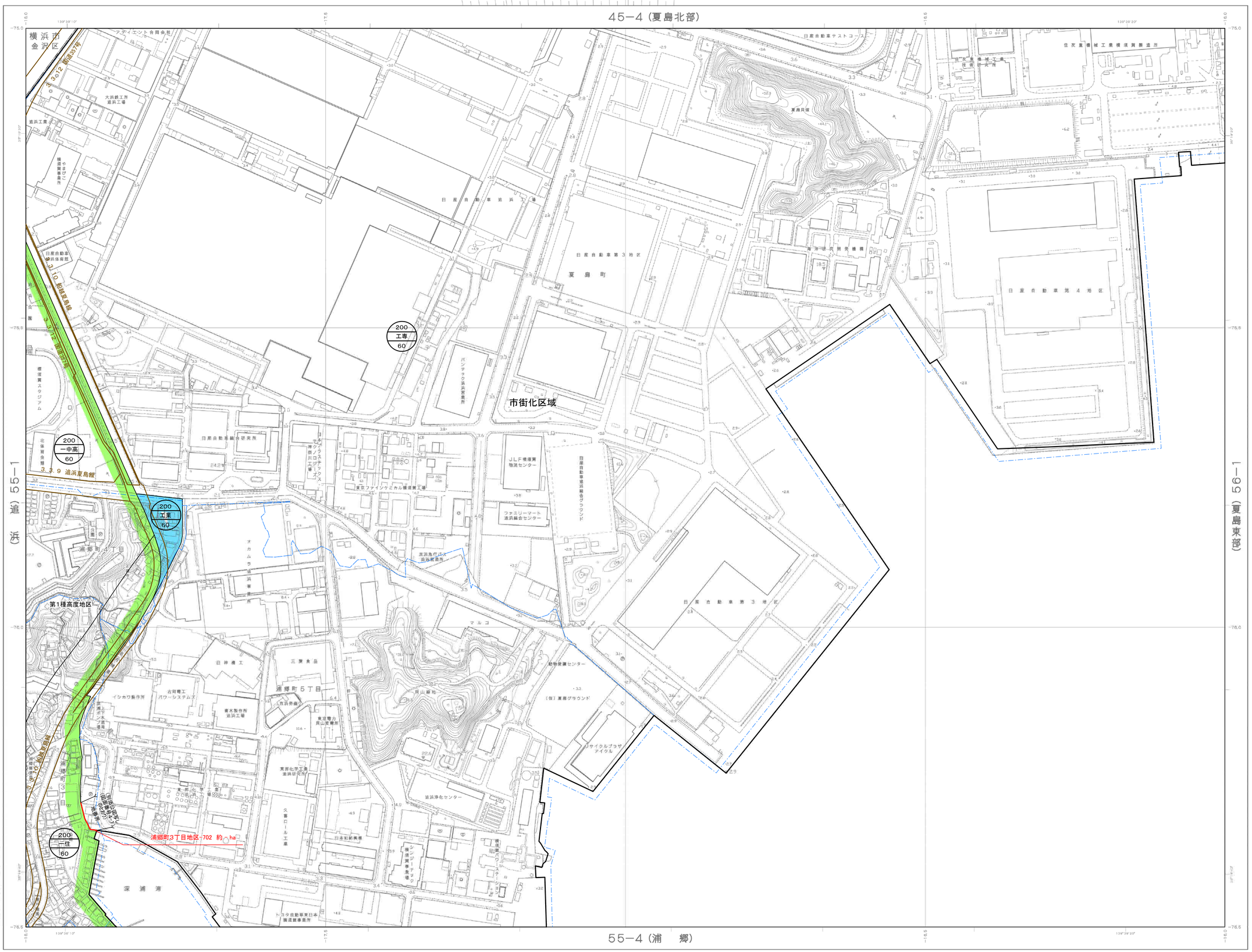
45－4（夏島北部）
55－4（浦　郷）
55－1（追浜）
56－1（夏島東部）
横浜市
金沢区
市街化区域
第1種高度地区
200
工専
60
200
一中高
60
200
工業
60
200
住
60
浦郷町3丁目地区－702　約－ha
日産自動車テストコース
日産自動車追浜工場
日産自動車第3地区
夏島町
日産自動車第4地区
日産自動車第3地区
日産自動車追浜体育館
日産自動車総合研究所
追浜工業
横須賀スタジアム
浦郷町4丁目
浦郷町5丁目
浦郷町3丁目
深浦湾
3・3・9 追浜夏島線
3・3・12 追浜駅前線
3・3・10 船越夏島線
3・3・12 追浜駅前線
JLF横須賀物流センター
ファミリーマート追浜鎧谷センター
日産自動車追浜鎧谷グラウンド
東京ファインケミカル横須賀工場
京浜急行バス追浜営業所
日本ケミコン横須賀工場
日産自動車追浜工場
住友重機械工業横須賀製造所
住友重機械工業横須賀工場
検査研究所
海洋研究開発機構
夏島貝塚
日産合動車第3地区
日産合動車第4地区
動物保護センター
（仮）夏島グラウンド
サイクルプラザアイクル
追浜浄化センター
東京電力貝山変電所
貝山緑地
三興食品
日神産工
古河電工パワーシステムズ
イシカワ製作所
青木製作所追浜工場
東邦化学工業追浜研究所
久保ロール工業
日本和鉛業所
横須賀パワーステーション
シンジーテック横須賀事業場
トヨタ自動車東日本横須賀車両所
横須賀スタジアム
北体育会館
やまびこ横須賀事業所
横須賀事業所
追浜工業
大浜鉄工所追浜工場
日産自動車追浜体育館
日産自動車追浜工場
日産自動車追浜鎧谷グラウンド
日産自動車テストコース
住友重機械工業横須賀製造所
住友重機械工業横須賀工場
検査研究所
海洋研究開発機構
日産自動車第4地区
日産合動車第3地区
動物保護センター
（仮）夏島グラウンド
サイクルプラザアイクル
追浜浄化センター
東京電力貝山変電所
貝山緑地
三興食品
日神産工
古河電工パワーシステムズ
イシカワ製作所
青木製作所追浜工場
東邦化学工業追浜研究所
久保ロール工業
日本和鉛業所
横須賀パワーステーション
シンジーテック横須賀事業場
トヨタ自動車東日本横須賀車両所
横須賀スタジアム
北体育会館

1:2,500 横須賀市都市計画基本図

鷹　取

IX－MD　55－3

6

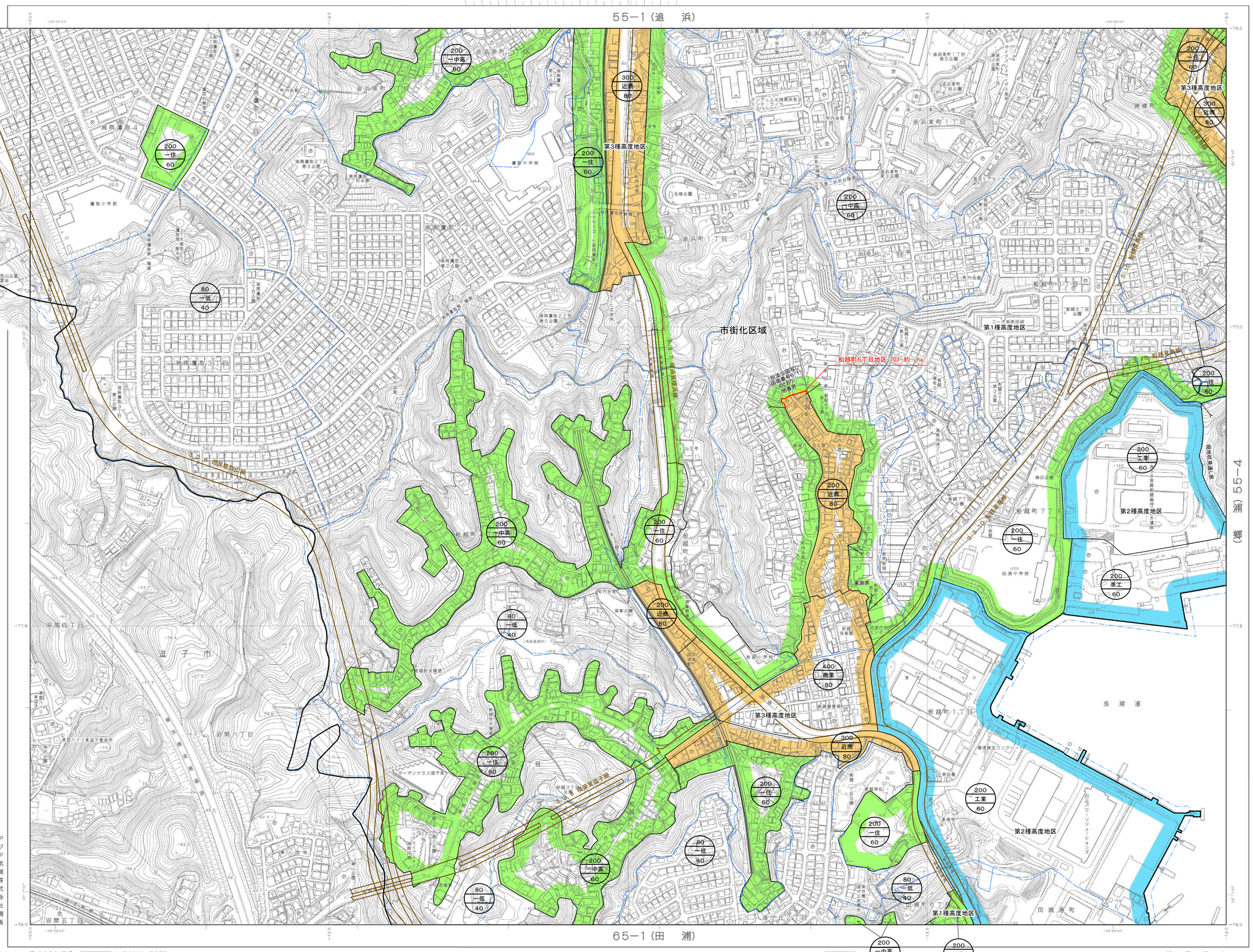

IX－MD　55－3

1:2,500

平成12年測量　1．平成11年　7月撮影　2．平成12年　1月現地調査　3．平成12年　8月編集

平成17年測量　1．平成17年　9月撮影　2．平成17年11月現地調査　3．平成18年　2月編集

平成22年測量　1．平成22年　6月撮影　2．平成22年　8月現地調査　3．平成23年　3月編集

平成27年測量　1．平成27年　7月撮影　2．平成27年　8月現地調査　3．平成28年　3月編集

令和　3年測量　1．令和　3年　1月撮影　2．令和　3年　8月現地調査　3．令和　4年　3月編集

アジア航測株式会社調製
株式会社パスコ調製

（　　）を得て都市計画基本図を調製したものである。

この測量成果は、国土地理院長の助言を受けて得たものである。
（助言番号）今3関公第84号

横　須　賀　市
許可なく複製を禁ずる

※＊　公図写しに合わせ地番界の不整合を修正する部分が含まれるものとする。

※＊　都市計画基本図の精度向上により、道路界・水路界・河川界の不整合を修正する部分が含まれるものとする。

（※：区域区分界の該当箇所　＊：高度地区界の該当箇所）

事項＼市町名	横　須　賀　市
件　　名	横須賀都市計画高度地区の変更
図面の名称	計　画　図
縮　　尺	1／2，500
番　　号	2　／　26
作成年月日	令和　　年　　月　　日

IX－MD　55－3

6

1:2,500 横須賀市都市計画基本図

長　浦

IX－MD　65－2

10

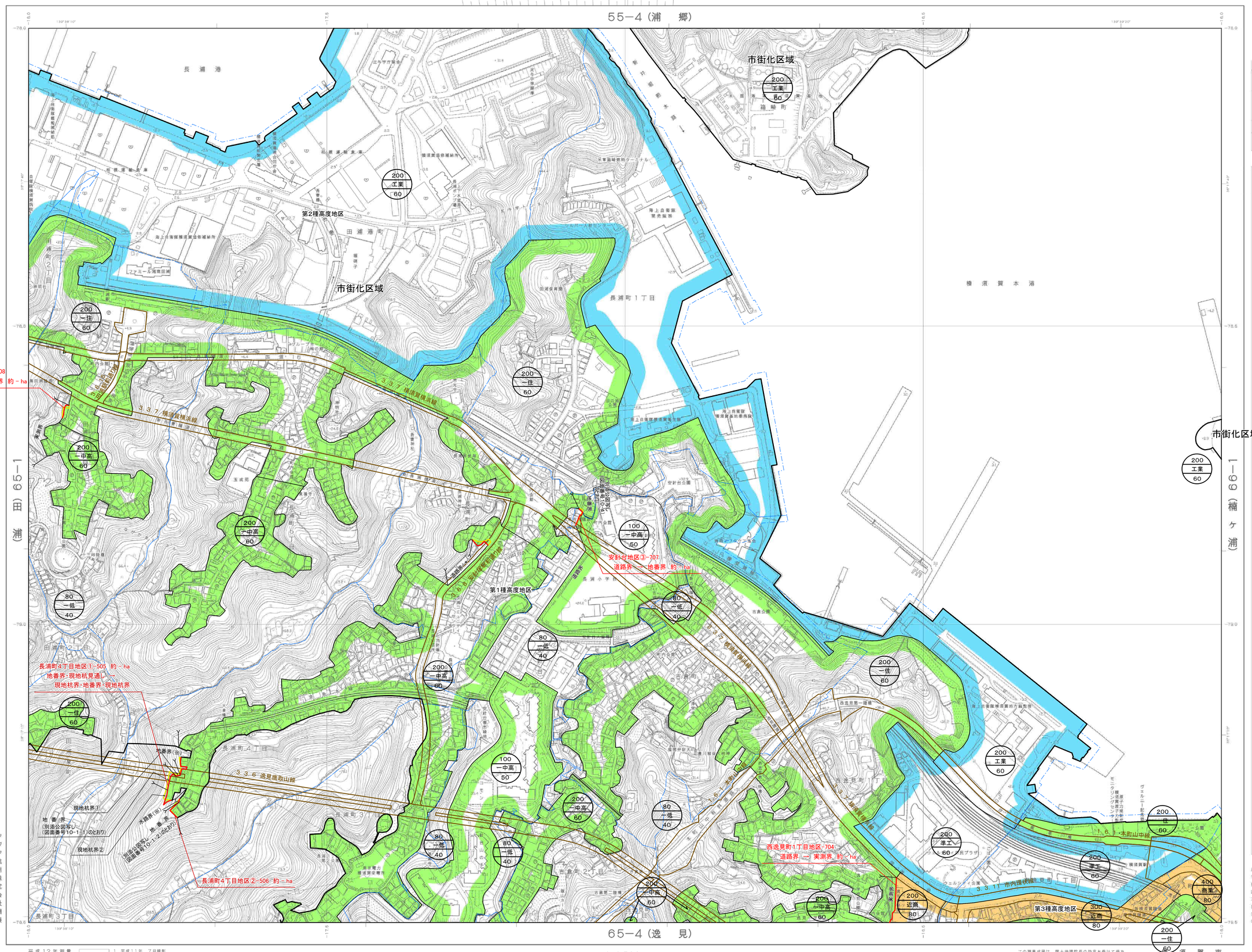

アジア航測株式会社 株式会社パスコ 調製

平成12年測量	1．平成11年　7月撮影 2．平成12年　1月現地調査 3．平成12年　8月編集
平成17年測量	1．平成17年　9月撮影 2．平成17年11月現地調査 3．平成18年　2月編集
平成22年測量	1．平成22年　6月撮影 2．平成22年　8月現地調査 3．平成23年　3月編集
平成27年測量	1．平成27年　7月撮影 2．平成27年　8月現地調査 3．平成28年　3月編集
令和　3年測量	1．令和　3年　1月撮影 2．令和　3年　8月現地調査 3．令和　4年　3月編集

1:2,500

0　50　100　200　300　400　500m

この測量成果は、国土地理院長の助言を受けて得たものである。
（助言番号）令3関公第84号

横須賀市
許可なく複製を禁ずる

※＊　公図写しに合わせ地番界の不整合を修正する部分が含まれるものとする。

※＊　都市計画基本図の精度向上により、道路界・水路界・河川界の不整合を修正する部分が含まれるものとする。

（※：区域区分界の該当箇所　＊：高度地区界の該当箇所）

IX－MD　65－2

10

事項＼市町名	横須賀市
件　　名	横須賀都市計画高度地区の変更
図面の名称	計　画　図
縮　　尺	1／2，500
番　　号	3 ／ 26
作成年月日	令和　年　月　日