1:2,500 横須賀市都市計画基本図

長　坂

IX－MD　85－3

40

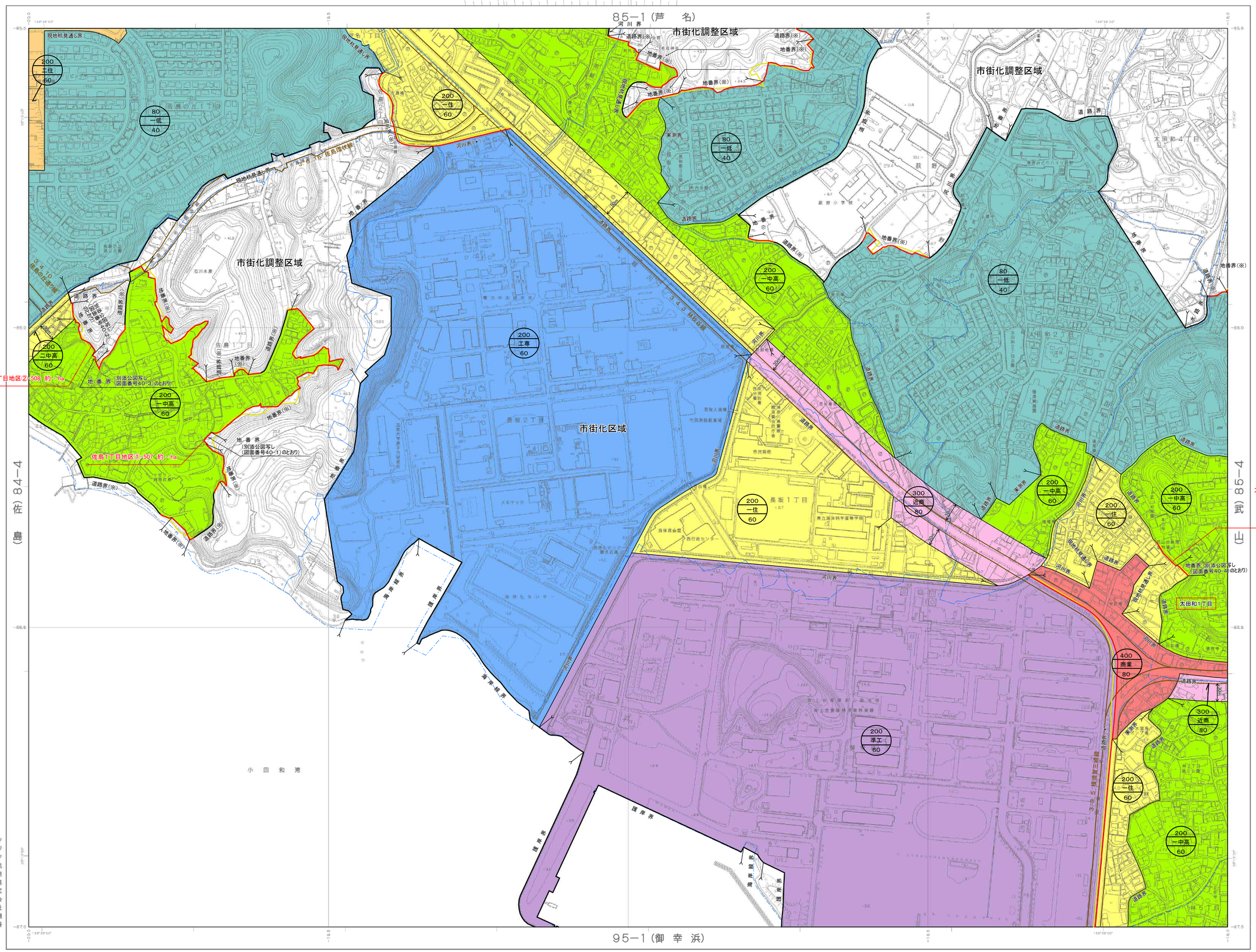

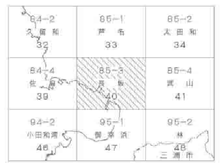

座標系は平成14年国土交通省告示第9号に規定する世界測地系に基づく平面直角座標系による第Ⅸ座標系
投影は標メルカトル図法
図形に表示してある座標値は十キロメートル単位
方眼は0.5キロメートル間隔
図形に表示してある経緯度目盛は10秒間隔
高さの基準は東京湾の平均海面
等高線の間隔は2メートル

アジア航測株式会社調製
株式会社パスコ調製

平成12年測量
1.　平成11年　7月撮影
2.　平成12年　1月現地調査
3.　平成12年　8月編集

平成17年測量
1.(1)平成17年　9月撮影
(2)平成17年　8月撮影
2.　平成17年11月現地調査
3.　平成18年　2月編集

平成22年測量
1.　平成22年　6月撮影
2.　平成22年　8月現地調査
3.　平成23年　3月編集

平成27年測量
1.　平成27年　7月撮影
2.　平成27年　8月現地調査
3.　平成28年　3月編集

令和　3年測量
1.　令和　3年　1月撮影
2.　令和　3年　8月現地調査
3.　令和　4年　3月編集

1:2,500

この測量成果は、国土地理院長の助言を受けて得たものである。
（助言番号）令3関公第84号

横　須　賀　市
許可なく複製を禁ずる

IX－MD　85－3
40

※＊　公図写しに合わせ地番界の不整合を修正する部分が含まれるものとする。

※＊　都市計画基本図の精度向上により、道路界・水路界・河川界の不整合を修正する部分が含まれるものとする。

（※：区域区分界の該当箇所　＊：用途地域界の該当箇所）

事項 ＼ 市町名	横　須　賀　市
件　　名	横須賀都市計画用途地域の変更
図面の名称	計　画　図
縮　　尺	1／2，500
番　　号	22　／　29
作成年月日	令和　　年　　月　　日

1:2,500 横須賀市都市計画基本図

ハイランド

IX－MD 86－4

43

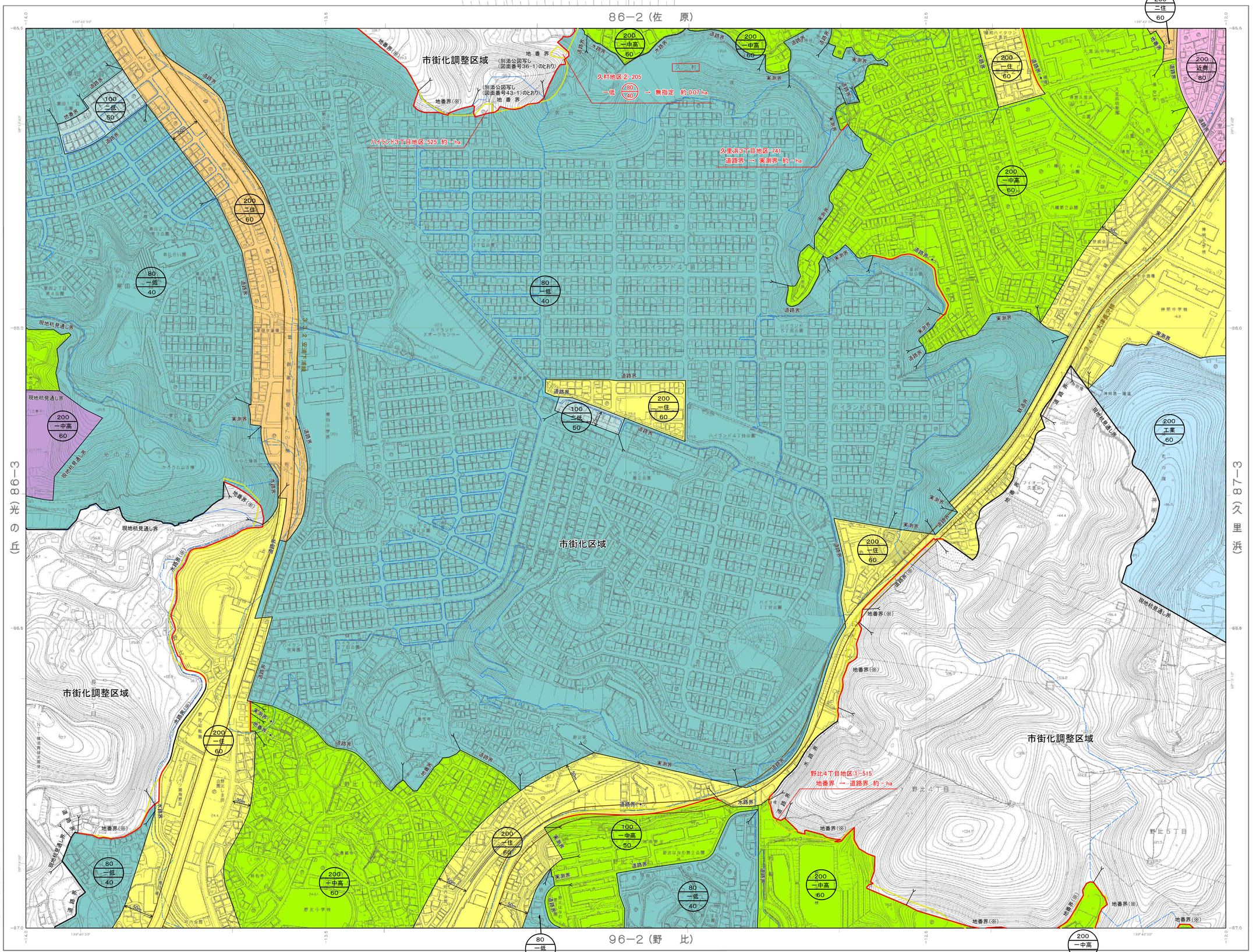
86－2（佐　原）
96－2（野　比）
86－3（光の丘）
87－3（久里浜）
市街化調整区域
市街化区域
市街化調整区域
市街化調整区域
市街化調整区域
久村地区2-205
一低 80/40 → 無指定 約0.07ha
ハイランド3丁目地区-525 約－ha
久里浜3丁目地区-741
道路界 → 実測界 約－ha
野比4丁目地区①-515
地番界 → 道路界 約－ha
200 二住 60
200 一中高 60
100 一低 50
80 一低 40
200 近商 80
200 工業 60
100 二低 50
200 一住 60
200 一中高 60
100 一中高 50
80 一低 40
200 一住 60
200 一中高 60
80 一低 40
200 一中高 60
80 一低 40
200 一住 60
200 一中高 60
80 一低 40
200 一住 60
200 一中高 60
80 一低 40
200 一住 60

1:2,500 横須賀市都市計画基本図

久 里 浜

IX－MD 87－3

44

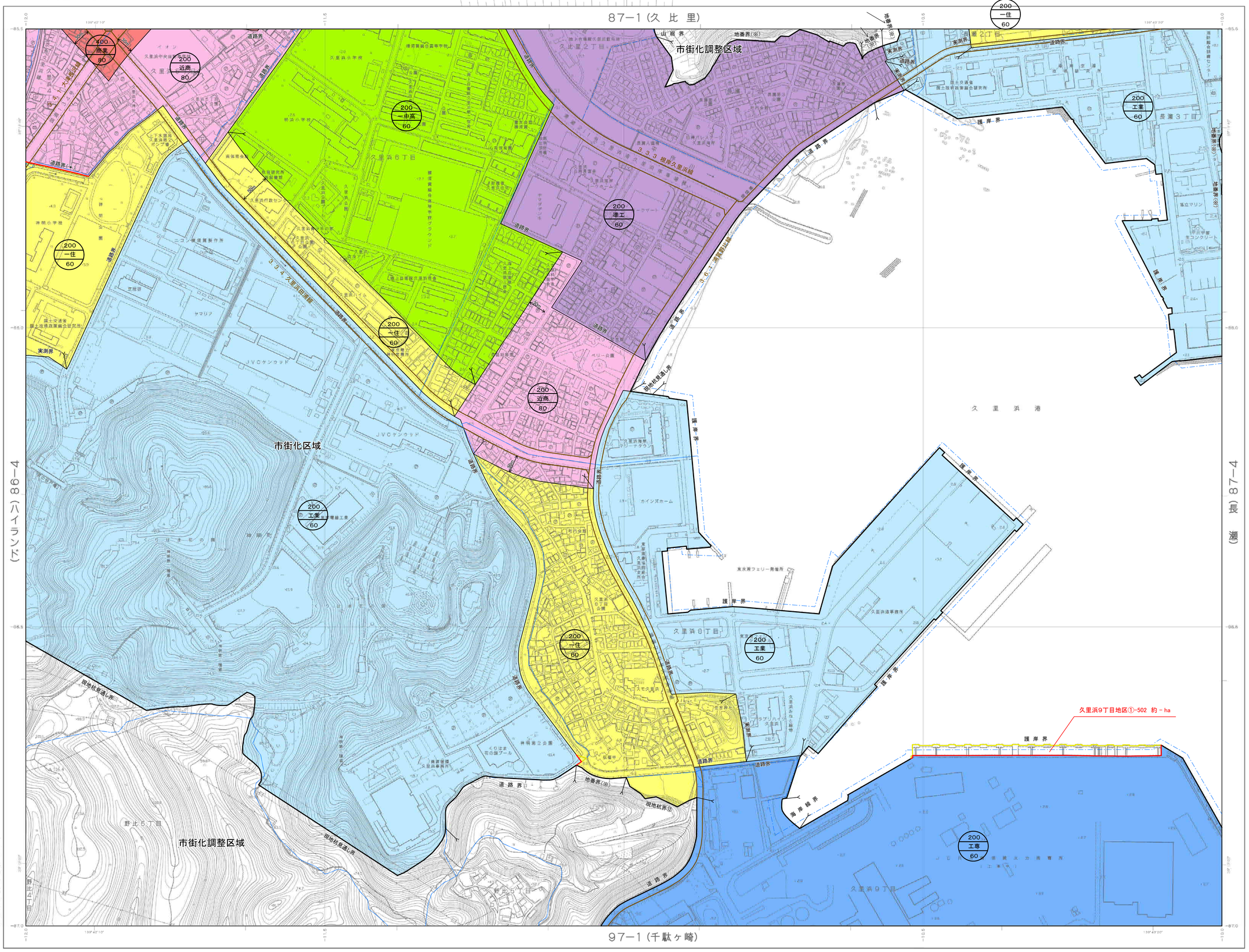

平成12年測量
1. 平成11年 7月撮影
2. 平成12年 1月現地調査
3. 平成12年 8月編集

平成17年測量
1.(1)平成17年 9月撮影
(2)平成17年 8月撮影
2. 平成17年11月現地調査
3. 平成18年 2月編集

平成22年測量
1. 平成22年 6月撮影
2. 平成22年 9月現地調査
3. 平成23年 3月編集

平成27年測量
1. 平成27年 7月撮影
2. 平成27年 8月現地調査
3. 平成28年 3月編集

令和 3年測量
1. 令和 3年 1月撮影
2. 令和 3年 8月現地調査
3. 令和 4年 3月編集

1:2,500

この測量成果は、国土地理院長の許可を受けて得たものである。
（許可番号）令3関公第84号

横 須 賀 市
許可なく複製を禁ずる

※＊ 公図写しに合わせ地番界の不整合を修正する部分が含まれるものとする。

※＊ 都市計画基本図の精度向上により、道路界・水路界・河川界の不整合を修正する部分が含まれるものとする。

（※：区域区分界の該当箇所 ＊：用途地域界の該当箇所）

事項＼市町名	横 須 賀 市
件 名	横須賀都市計画用途地域の変更
図面の名称	計 画 図
縮 尺	1／2，500
番 号	24 ／ 29
作成年月日	令和 年 月 日

IX－MD 87－3
44

アジア航測株式会社調製
株式会社パスコ調製