84－4（佐　島）

小田和湾

95－1（御幸浜）

94－4（荒　崎）

相模湾

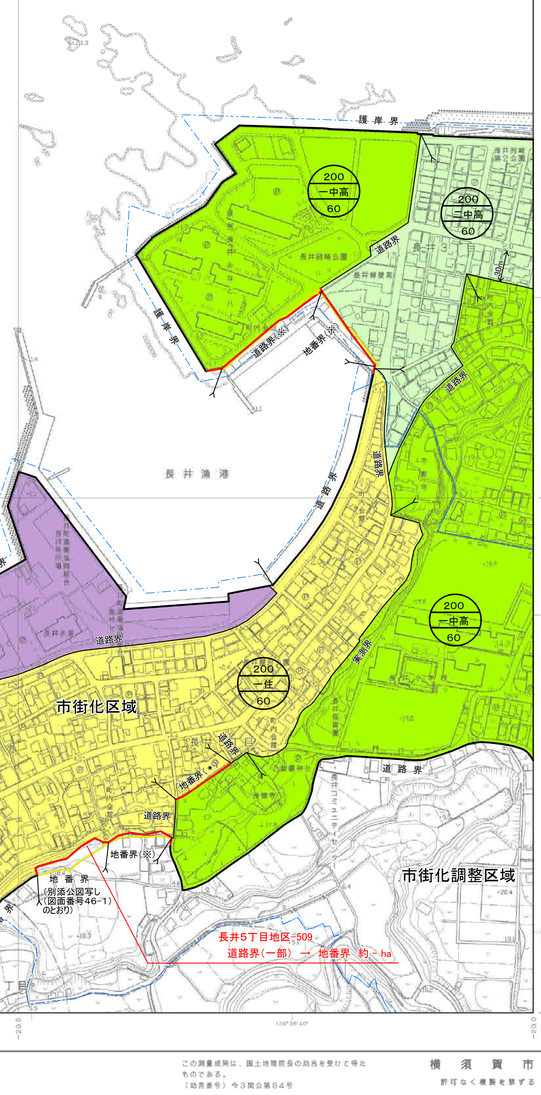

アジア航測株式会社調製
株式会社パスコ調製

平成12年測量　1．平成11年　7月撮影 2．平成12年　1月現地調査 3．平成12年　8月編集
平成17年測量　1．平成17年　8月撮影 2．平成17年11月現地調査 3．平成18年　2月編集
平成22年測量　1．平成22年　6月撮影 2．平成22年　8月現地調査 3．平成23年　3月編集
平成27年測量　1．平成27年　7月撮影 2．平成27年　8月現地調査 3．平成28年　3月編集
令和　3年測量　1．令和　3年　1月撮影 2．令和　3年　8月現地調査 3．令和　4年　3月編集

1:2,500

この測量成果は、国土地理院長の承認を受けて得たものである。（承認番号）令3関公第84号

横須賀市
許可なく複製を禁ずる

※＊　公図写しに合わせ地番界の不整合を修正する部分が含まれるものとする。

※＊　都市計画基本図の精度向上により、道路界・水路界・河川界の不整合を修正する部分が含まれるものとする。

（※：区域区分界の該当箇所　＊：用途地域界の該当箇所）

IX－MD 94－2

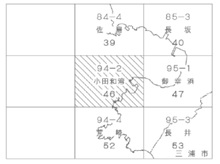

記　号

凡　例
- 都市計画区域
- 市街化区域
- 町丁界・字界
- 変更後の用途地域界
- 変更前の用途地域界
- 第一種低層住居専用地域
- 第二種低層住居専用地域
- 第一種中高層住居専用地域
- 第二種中高層住居専用地域
- 第一種住居地域
- 第二種住居地域
- 近隣商業地域
- 商業地域
- 準工業地域
- 工業地域
- 工業専用地域

座標系は平成14年国土交通省告示第9号に規定する世界測地系に基づく平面直角座標系による第Ⅸ座標系
投影は横メルカトル図法
図郭に表示して有る座標値はキロメートル単位
方眼は0.5キロメートル間隔
図郭に表示して有る経緯度目盛は10秒間隔
高さの基準は東京湾の平均海面
等高線の間隔は2メートル

IX－MD 94－2
46

事項＼市町名	横須賀市
件名	横須賀都市計画用途地域の変更
図面の名称	計画図
縮尺	1／2，500
番号	25 ／ 29
作成年月日	令和　年　月　日

御幸浜

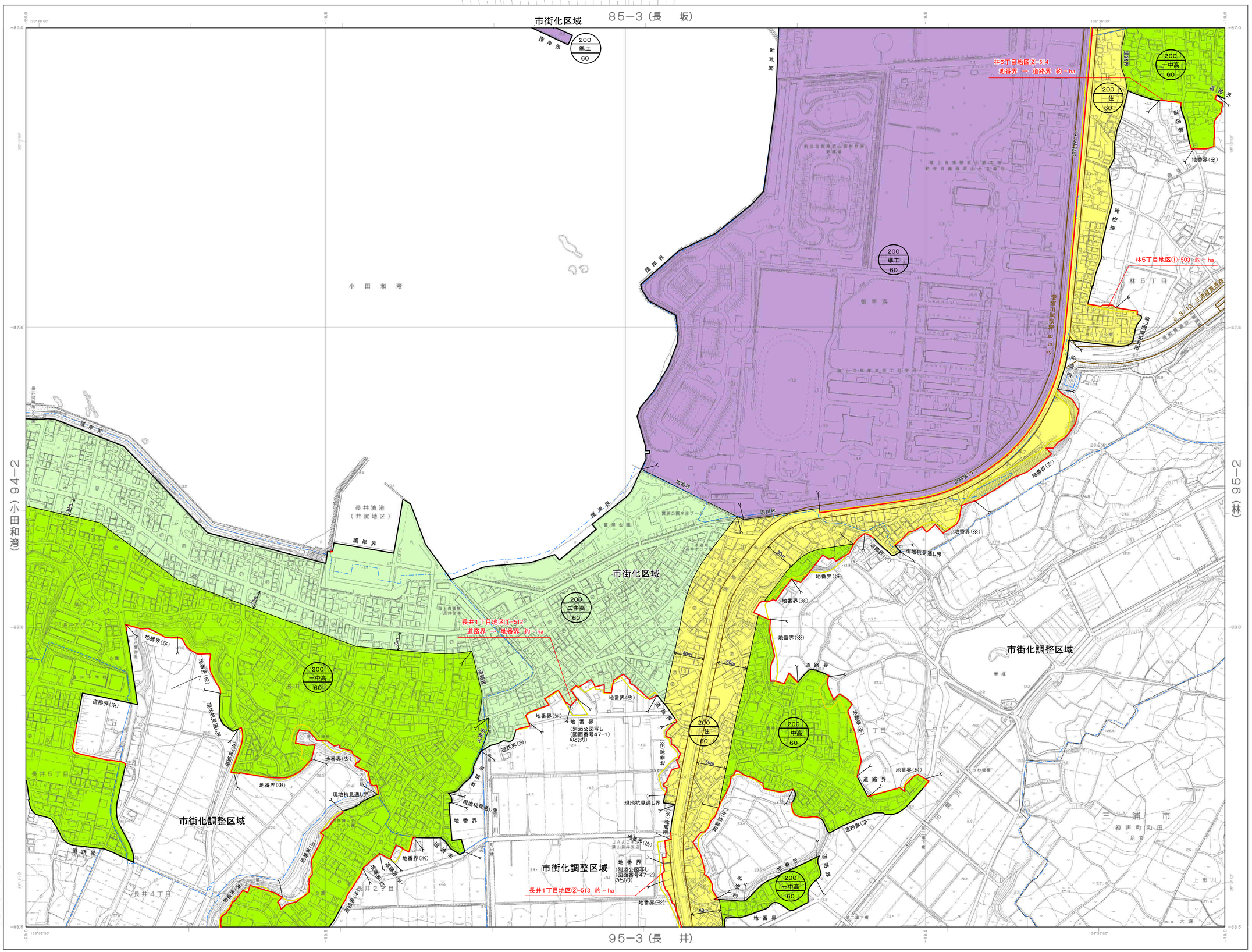

IX－MD 95－1

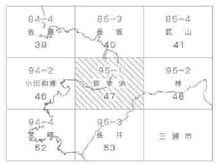

記号

凡　例

- 都市計画区域
- 市街化区域
- 町丁界・字界
- 変更後の用途地域界
- 変更前の用途地域界
- 第一種低層住居専用地域
- 第二種低層住居専用地域
- 第一種中高層住居専用地域
- 第二種中高層住居専用地域
- 第一種住居地域
- 第二種住居地域
- 近隣商業地域
- 商業地域
- 準工業地域
- 工業地域
- 工業専用地域

測量履歴

平成12年測量	1．平成11年　7月撮影 2．平成12年　1月現地調査 3．平成12年　8月編集	
平成17年測量	1．平成17年　8月撮影 2．平成17年11月現地調査 3．平成18年　2月編集	
平成22年測量	1．平成22年　6月撮影 2．平成22年　8月現地調査 3．平成23年　3月編集	
平成27年測量	1．平成27年　7月撮影 2．平成27年　8月現地調査 3．平成28年　3月編集	
令和　3年測量	1．令和　3年　1月撮影 2．令和　3年　8月現地調査 3．令和　4年　3月編集	

1:2,500

0　50　100　200　400　600m

(1)三浦市の承認を得て都市計画基本図をもとに作成した

この測量成果は、国土地理院長の許可を受けて得たものである。
（許可番号）令３関公第84号

横　須　賀　市

許可なく複製を禁ずる

※＊　公図写しに合わせ地番界の不整合を修正する部分が含まれるものとする。

※＊　都市計画基本図の精度向上により、道路界・水路界・河川界の不整合を修正する部分が含まれるものとする。

（※：区域区分界の該当箇所　＊：用途地域界の該当箇所）

市町名 / 事項	横須賀市
件名	横須賀都市計画用途地域の変更
図面の名称	計画図
縮尺	1／2，500
番号	26 ／ 29
作成年月日	令和　年　月　日

アジア航測株式会社調製
株式会社パスコ調製

IX－MD 95－1
47

1:2,500 横須賀市都市計画基本図

IX－MD 96－2

野　比

50

86−4（ハイランド）

市街化調整区域

市街化区域

1−99（長沢）

1−97（千駄ヶ崎）

金田湾

野比5丁目

野比4丁目地区 2 -743
道路界（一部）～ 地番界 約 - ha

野比5丁目地区 -742 約 - ha

（別去公図等）（図面番号50-1 のとおり）

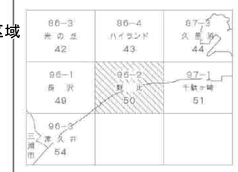

記号

凡　例

- 都市計画区域
- 市街化区域
- 町丁界・字界
- 変更後の用途地域界
- 変更前の用途地域界
- 第一種低層住居専用地域
- 第二種低層住居専用地域
- 第一種中高層住居専用地域
- 第二種中高層住居専用地域
- 第一種住居地域
- 第二種住居地域
- 近隣商業地域
- 商業地域
- 準工業地域
- 工業地域
- 工業専用地域

座標系は平成14年国土交通省告示第9号に規定する世界測地系に基づく平面直角座標系による第Ⅸ座標系
投影は横メルカトル図法
図郭に表示してある座標値はキロメートル単位
方眼は0.5キロメートル間隔
図郭に表示してある経緯度目盛は10秒間隔
高さの基準は東京湾の平均海面
等高線の間隔は2メートル

平成12年測量
1．平成11年　7月撮影
2．平成12年　1月現地調査
3．平成12年　8月編集

平成17年測量
1．平成17年　8月撮影
2．平成17年11月現地調査
3．平成18年　2月編集

平成22年測量
1．平成22年　6月撮影
2．平成22年　8月現地調査
3．平成23年　3月編集

平成27年測量
1．平成27年　7月撮影
2．平成27年　8月現地調査
3．平成28年　3月編集

令和　3年測量
1．令和　3年　1月撮影
2．令和　3年　8月現地調査
3．令和　4年　3月編集

1:2,500

0　50　150　300　500　450　600m

この測量成果は、国土地理院長の助言を受けて得たものである。
（助言番号）令3関公第84号

横須賀市
許可なく複製を禁ずる

※＊　公図写しに合わせ地番界の不整合を修正する部分が含まれるものとする。

※＊　都市計画基本図の精度向上により、道路界・水路界・河川界の不整合を修正する部分が含まれるものとする。

（※：区域区分界の該当箇所　＊：用途地域界の該当箇所）

事項＼市町名	横須賀市
件名	横須賀都市計画用途地域の変更
図面の名称	計画図
縮尺	1／2，500
番号	27 ／ 29
作成年月日	令和　年　月　日

IX－MD 96－2
50

株式会社パスコ調製　アジア航測株式会社調製