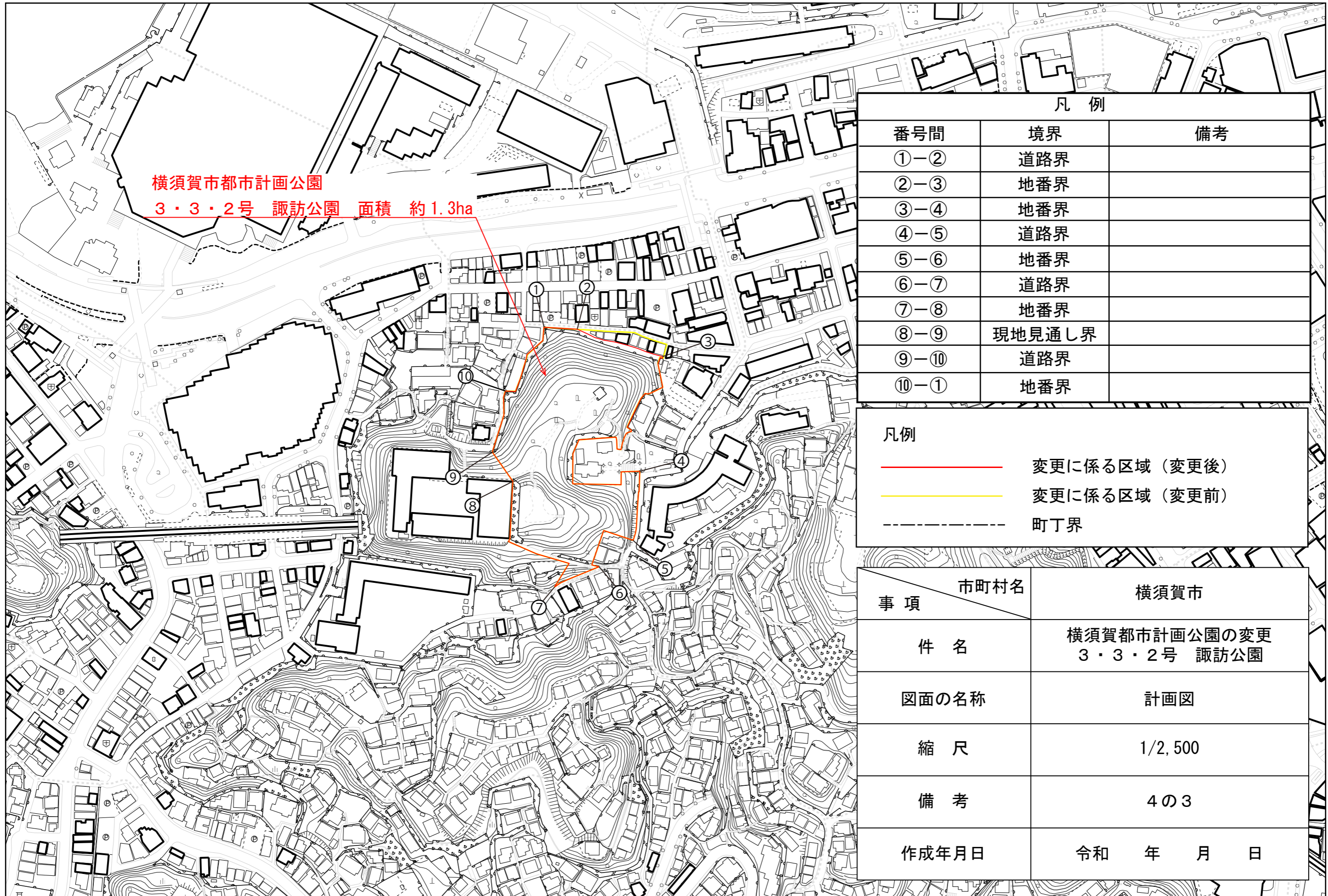


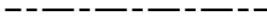


一次案



凡例		
番号間	境界	備考
①-②	道路界	
②-③	地番界	
③-④	地番界	
④-⑤	道路界	
⑤-⑥	地番界	
⑥-⑦	道路界	
⑦-⑧	地番界	
⑧-⑨	現地見通し界	
⑨-⑩	道路界	
⑩-①	地番界	

凡例	
	変更に係る区域 (変更後)
	変更に係る区域 (変更前)
	町丁界

事項	市町村名	横須賀市
件名	横須賀都市計画公園の変更 3・3・2号 諏訪公園	
図面の名称	計画図	
縮尺	1/2,500	
備考	4の3	
作成年月日	令和	年 月 日