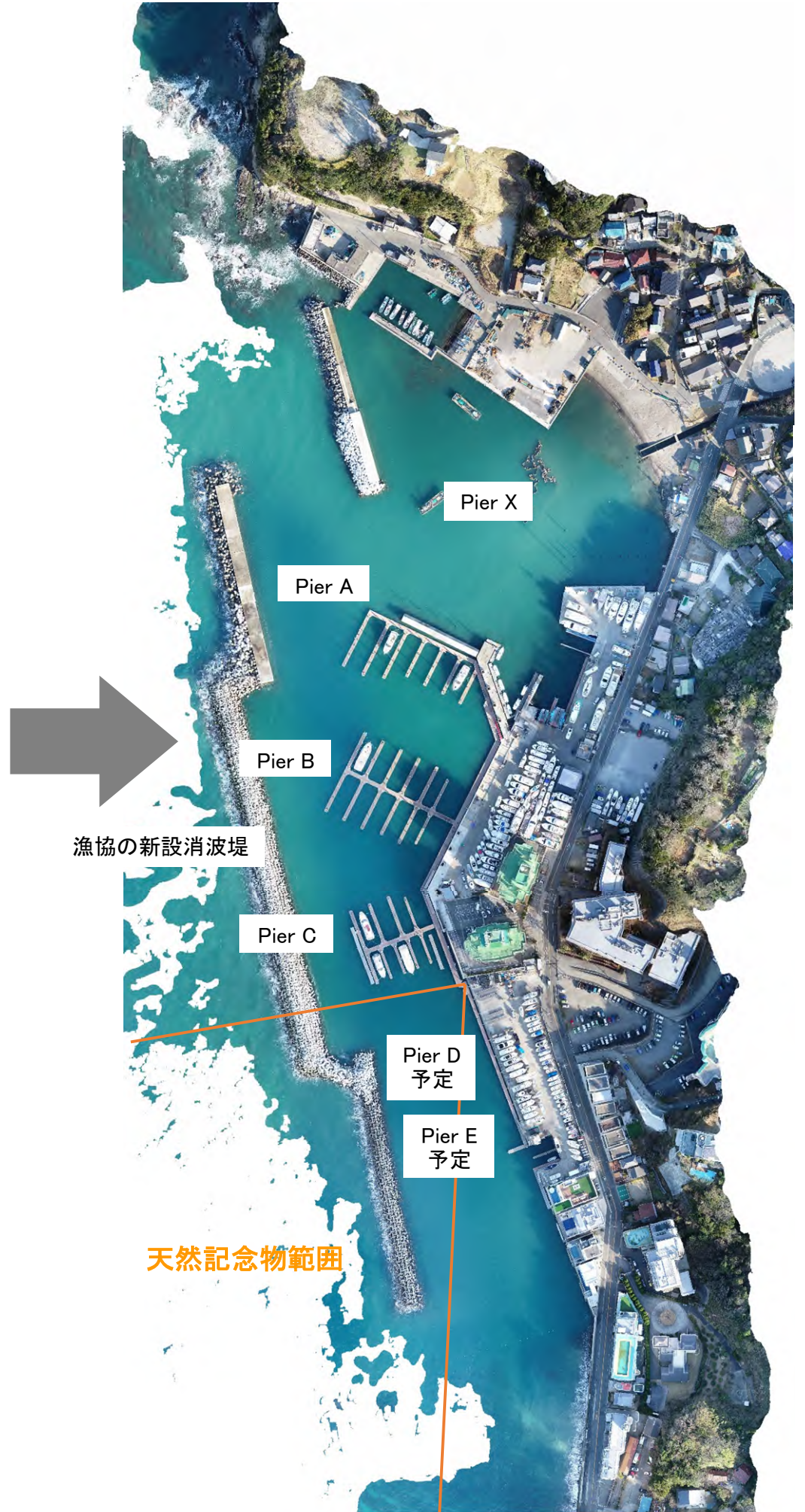


漁協とマリーナ会社による問題行為の全体像

●2018年5月17日に Google 社が取得した当該地の衛星写真(Google Earth)



●2021年1月19日に調査会社がドローン空撮した当該地の航空写真



自然保護区「県指定天然記念物天神島・笠島及び周辺水域」

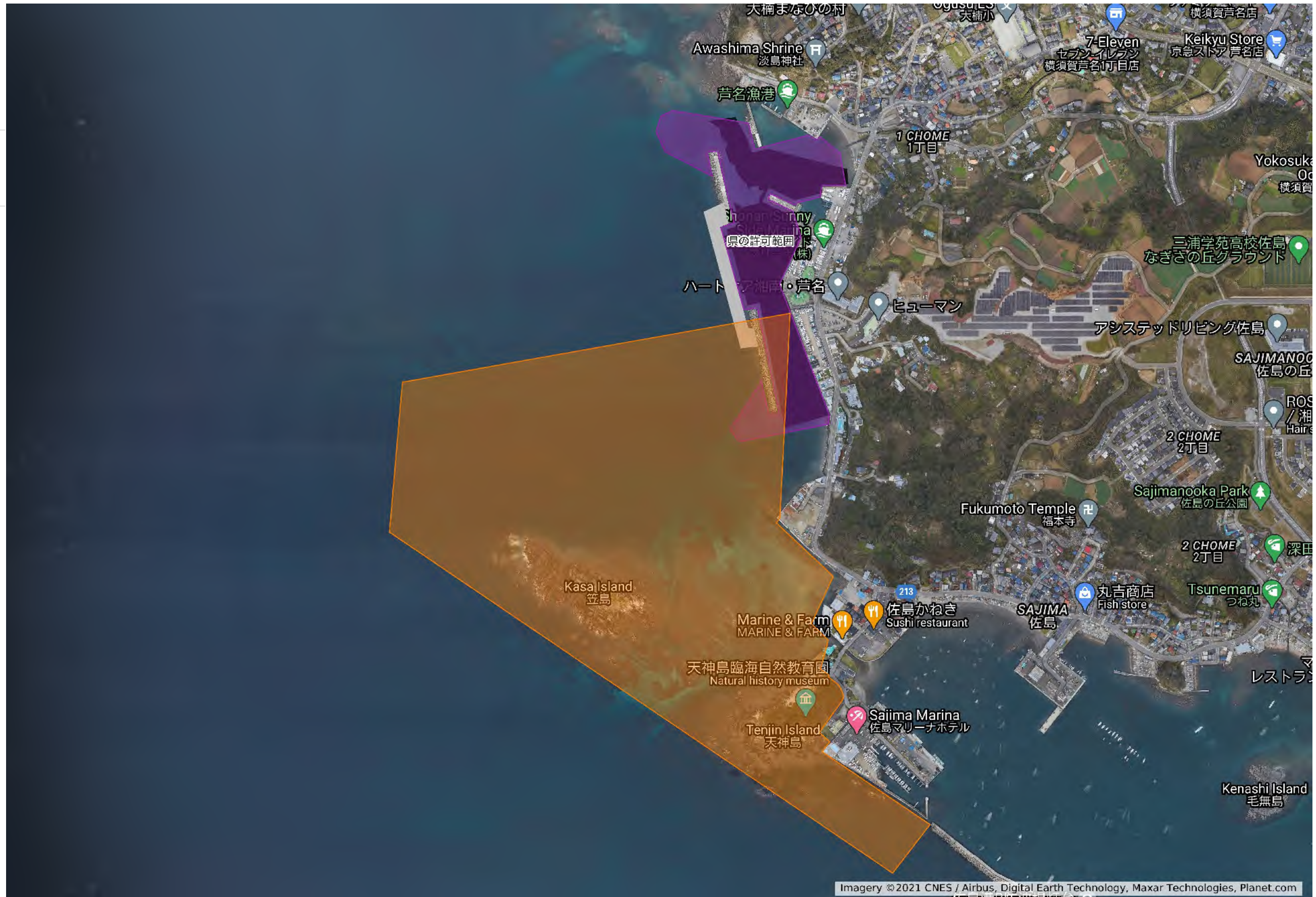
佐島漁港の各種レイヤ

- 離岸堤
- 浚渫範囲
- 県の許可範囲

県公報に基づいた正確版

- 天然記念物指定区域

神奈川県教育委員会生涯学習部文化遺産課の提供した昭和50年の公報による、天然記念物の指定範囲のGISデータをGoogleMaps上に取り込んだうえで、大楠漁協が2019年に県に申請した浚渫範囲および新設した離岸堤を重ね合わせました。




公有財産(市有テトラポッド)の持ち去り現場


●2018年5月17日に Google 社が取得した当該地の衛星写真(Google Earth) ※赤い枠は小林加筆



●2020年4月8日に Google 社が取得した当該地の衛星写真(Google Earth)



●2021年1月19日に調査会社がドローン空撮した当該地の航空写真



横須賀市指令港総第 204 号
横須賀市 [REDACTED] 丁目 ● 番 ● 号
[REDACTED] 様

あなたが横須賀市 [REDACTED] 地先海浜地（港湾隣接地域内の公共空地）に所有する工作物については、港湾法第 56 条の 4 第 1 項の規定により平成 16 年 10 月 15 日（金）までに撤去することを命じます。

平成 16 年（2004 年）9 月 6 日

横須賀港港湾管理者

代表者 横須賀市長 沢 田 秀





理由 あなたが横須賀市 [REDACTED] 地先海浜地（港湾隣接地域内の公共空地）に所有する工作物は、港湾法第 37 条第 1 項の規定に違反しています。

（事務担当は港湾部港湾総務課管理担当 電話 046-822-8436）


不法埋立疑惑の現場

●不法埋立疑惑1



かつては満潮時に水面より低くなる位置で、埋立には該当しない状態だったが、現在は陸地と同じ高さまで整備されていることがわかる。

●不法埋立疑惑2



同じ位置に書き込んだ赤い線よりも1~2m海側へ埋め立てたことがわかる